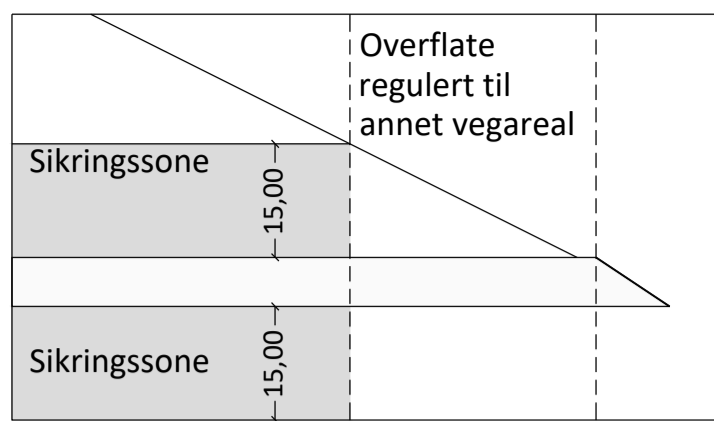
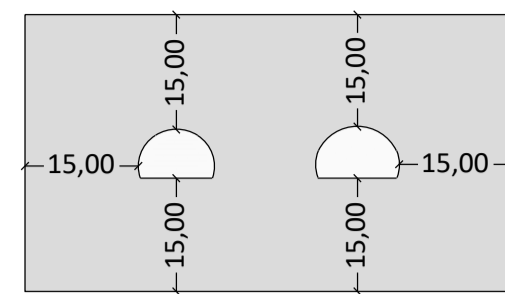
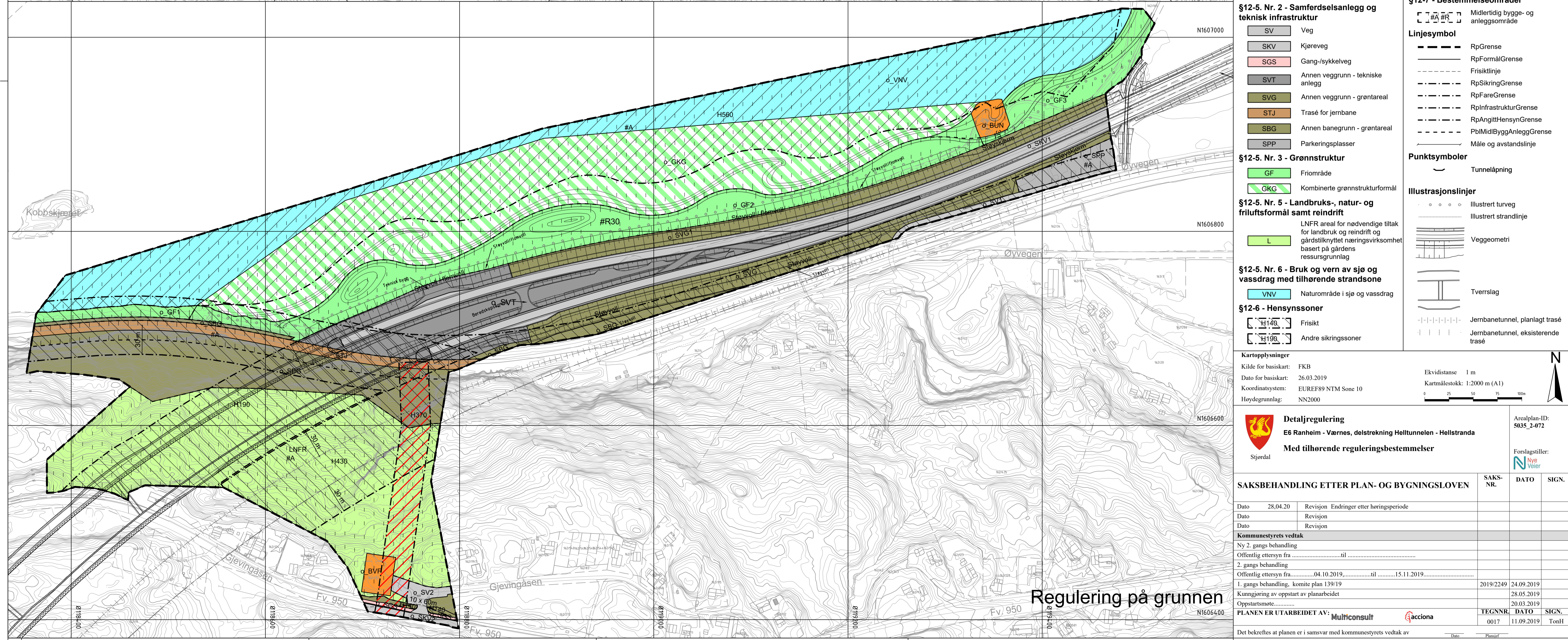
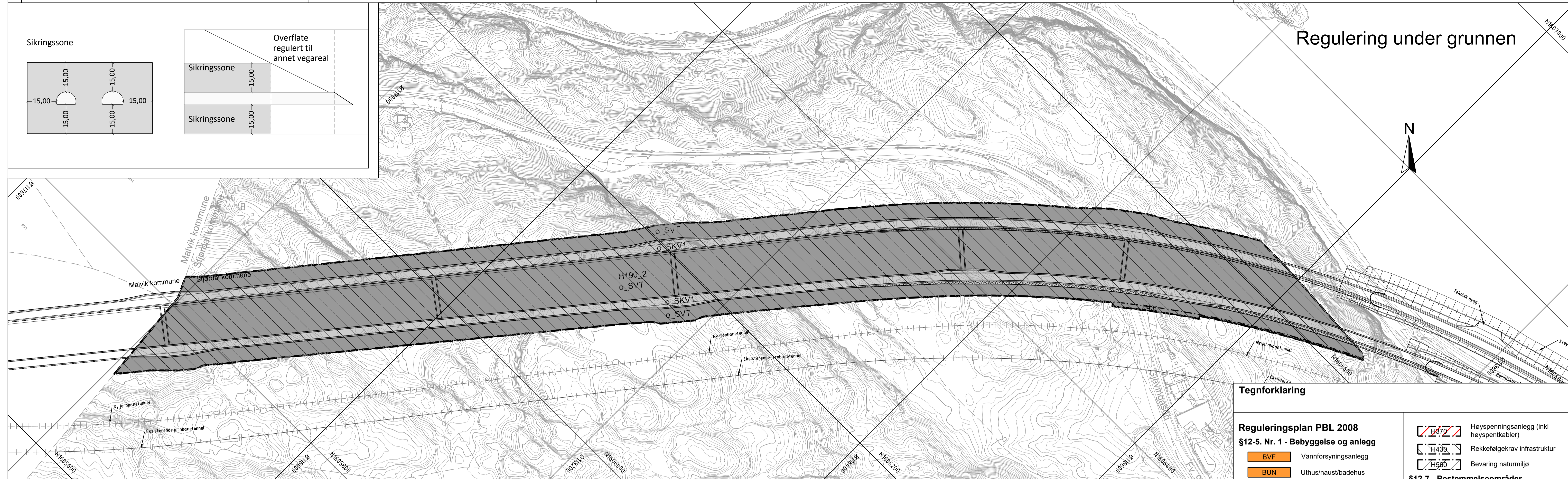


Sikringszone



Regulering under grunnen

N



Tegnforklaring

Reguleringsplan PBL 2008

§12-5. Nr. 1 - Bebyggelse og anlegg

- BVF Vannforsyningsanlegg
- BUN Uthus/haust/badehus

§12-5. Nr. 2 - Samferdselsanlegg og teknisk infrastruktur

- SV Veg
- SKV Kjøreveg
- SGS Gang-/sykkelveg
- SVT Annen veggrunn - tekniske anlegg
- SVG Annen veggrunn - grøntareal
- STJ Trasé for jernbane
- SBG Annen banegrunn - grøntareal
- SPP Parkeringsplasser

§12-5. Nr. 3 - Grønnstruktur

- GF Friområde
- GKG Kombinerede grønnstrukturformål

§12-5. Nr. 5 - Landbruks-, natur- og friutiformål samt reindrift

- L LNFR areal for nødvendige tiltak for landbruk og reindrift og gårdstilknyttet næringsvirksomhet basert på gårdens ressursgrunnlag

§12-5. Nr. 6 - Bruk og vern av sjø og vassdrag med tilhørende strandsone

- VNV Naturområde i sjø og vassdrag

§12-6 - Hensynssoner

- H140 Frisikt
- H190 Andre sikringssoner

- H370 Høyspeningsanlegg (inkl høyspentkabler)
- H430 Rekkefølgekrav infrastruktur
- H560 Bevaring naturmiljø

§12-7 - Bestemmelseområder

- #A Midlertidig bygge- og anleggsområde

Linjesymbol

- RpGrense
- RpFormålGrense
- Frisiktlinje
- RpSikringGrense
- RpFareGrense
- RpInfrastrukturGrense
- RpAngittHensynGrense
- PblMidlByggAnleggGrense
- Måle og avstandslinje

Punktsymboler

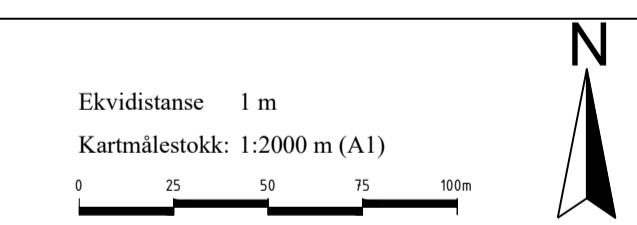
- Tunnelåpning

Illustrasjonslinjer

- Illustrert turveg
- Illustrert strandlinje
- Veggeometri
- Tverrslag
- Jernbanetunnel, planlagt trasé
- Jernbanetunnel, eksisterende trasé

Kartopplysninger

Kilde for basiskart: FKB  
 Dato for basiskart: 26.03.2019  
 Koordinatsystem: EUREF89 NTM Sone 10  
 Høydegrunnlag: NN2000



**Detaljregulering**  
 E6 Ranheim - Værnes, delstrekning Helltunnelen - Hellstranda  
 Med tilhørende reguleringsbestemmelser

Arealplan-ID:  
5035\_2-072

Forslagstiller:  
Nye Væler

SAKSBEHANDLING ETTER PLAN- OG BYGNINGSLOVEN

Dato	Revisjon	Endringer etter høringsperiode	SAKS-NR.	DATO	SIGN.
Dato	Revisjon				
Dato	Revisjon				

Kommunestyrets vedtak

Ny 2. gangs behandling  
 Offentlig ettersyn fra .....til .....

2. gangs behandling  
 Offentlig ettersyn fra .....04.10.2019.....til .....15.11.2019.....

1. gangs behandling, komite plan 139/19  
 Kunningjoring av oppstart av planarbeidet  
 Oppstartsmøte: ..... 2019/2249 24.09.2019  
 28.05.2019  
 20.03.2019

PLANEN ER UTARBEIDET AV:

Multiconsult, acciona, TEGN NR. 0017, DATO 11.09.2019, SIGN. TonH

Det bekreftees at planen er i samsvar med kommunestyrets vedtak av

Regulering på grunnen