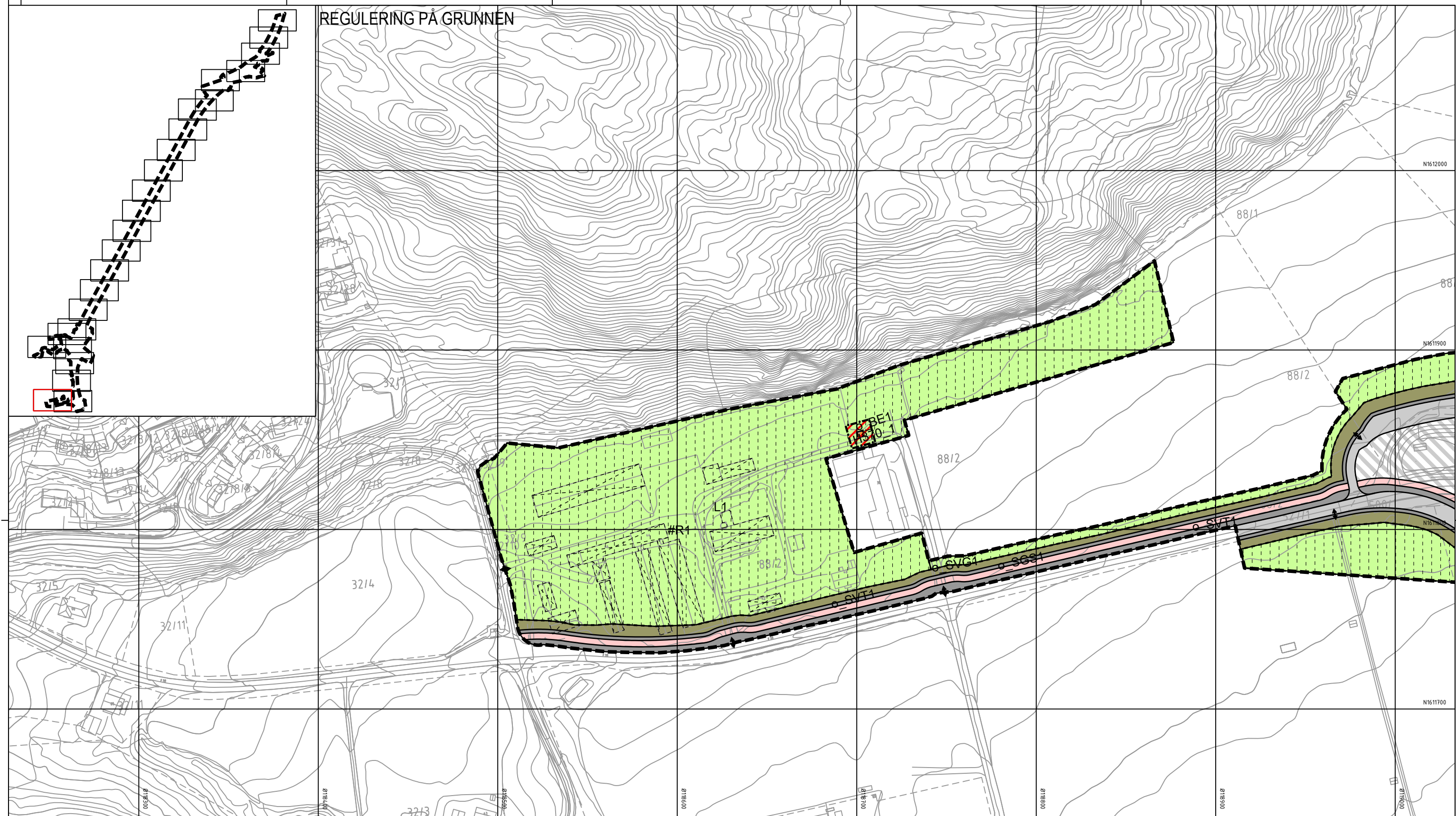


RÉGULERING PÅ GRUNNEN



Tegnforklaring

Reguleringsplan PBL 2008

§12-5. Nr. 1 - Bebyggelse og anlegg

BE Energianlegg (1510)

§12-5. Nr. 2 - Samferdselsanlegg og teknisk infrastruktur

SV Veg (2010)

SF Fortau (2012)

SGS Gang-/sykkelveg (2015)

SVT Annen veggrunn - tekniske anlegg (2018)

SVG Annen veggrunn - grøntareal (2019)

STJ Trasé for jernbane (2021)

SH Holdeplass/plattform (2025)

SKF Kombinerte formål for samferdselsanlegg og/eller teknisk infrastrukturtraseer (2800)

§12-5. Nr. 5 - Landbruks-, natur- og friluftsmål samt reindrift

L LNFR areal for nødvendige tiltak for landbruk og reindrift og gårdstilknyttet næringsvirksomhet basert på gårdens ressursgrunnlag (5100)

§12-5. Nr. 6 - Bruk og vern av sjø og vassdrag med tilhørende strandsone

VNV Naturområde i sjø og vassdrag (6610)

§12-6 - Hensynssoner

A370 Andre sikringssoner (190)

A370 Faresone - Ras- og skredfare (310)

A370 Faresone - Høyspenningsanlegg luftledning (370)

A410 Krav vedrørende infrastruktur (410)

A560 Bevaring naturmiljø (560)

§12-7 - Bestemmelseområder

#B Bru (#B1) (#B2) (1)

#K Kulvert (#K1) (#K2) (1)

Vilkår for bruk av arealer, bygninger og anlegg (#1-11) (2)

#A (#R) Midlertidige anleggsområder (#A) og riggområder (#R)

Linjesymbol

Plangrense

Formålgrænse

Bestemmelsegrense

Bebyggelse som forutsettes fjernet (1215)

Frisiktlinje (1222)

Regulert støvskjerm (1227)

Grense for sikringssoner

Grense for faresone

Grense for infrastruktursoner

Grense for angitt hensynssone

Punktsymboler

Avkjørsel - både inn og utkjøring (1242)

Stenging av avkjørsel (1241)

Vegstenging/fysisk sperre (1231)

Dato for basiskart: 22.09.2018

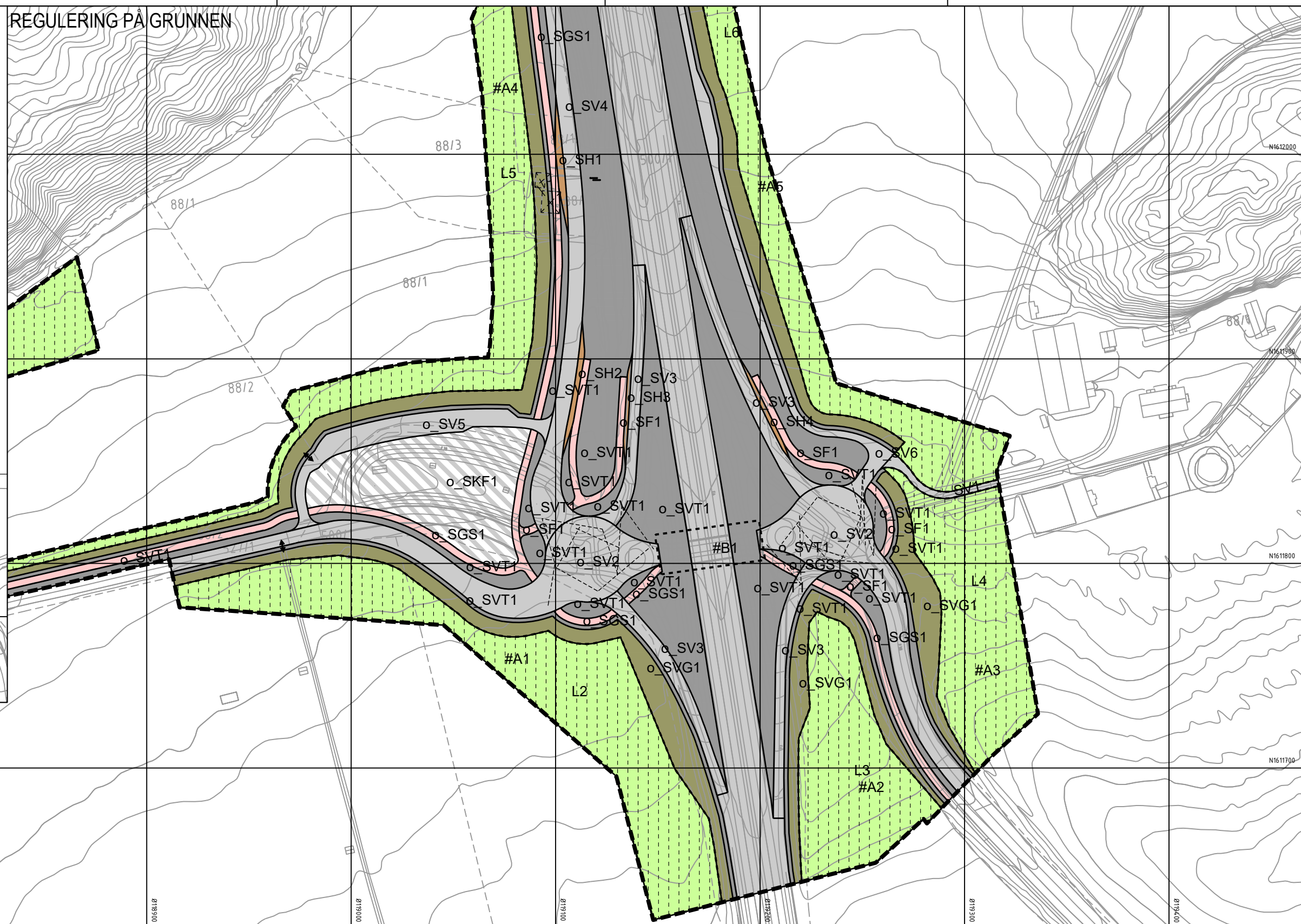
Ekvidistanse: 1 m

Kartmålestokk: 1:1000 (A3)

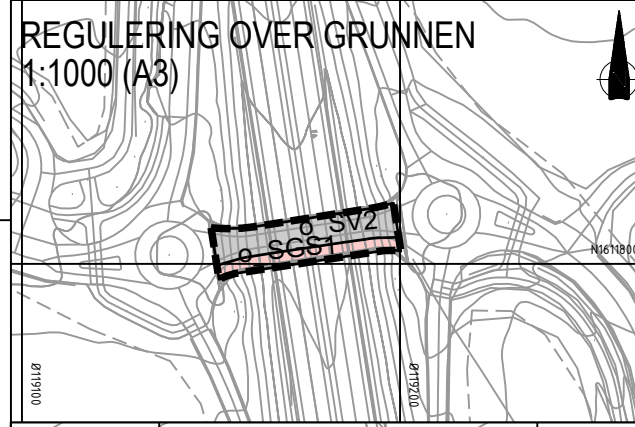
0 25,0 50m

Revisjon	Dato	Saksnr.	Signatur
Revisjon	10.05.2023	81/23	MS
Revisjon	13.03.2024	44/24	MS
Detailregulering			
Kartgrunnlag		PlanID:	SGS 3-053-B
Kartreferanse		KartID:	E6B
Høydegrunnlag		Kartreferanse:	Fare09 NTM10
			NN2000
Saksbehandling iht. plan- og bygningsloven			
Kommunestyret sitt vedtak	25.03.2021	35/21	KK
4. gangs behandling	17.03.2021	52/21	KK
3. gangs behandling	10.02.2021	39/21	KK
Kommunestyret sitt vedtak	28.01.2021	14/21	KK
2. gangs behandling	20.01.2021	18/21	KK
Offentlig ettersyn fra 24.09.2020 til 05.11.2020	24.09.2020	155/20	KK
1. gangs behandling	16.09.2020	155/20	KK
Kunngjøring av oppstart av planarbeid	05.12.2018		
		Dato:	Utarbeidet av:
		25.08.2020	LD
		Tegningsnummer	RP01

REGULERING PÅ GRUNNEN



REGULERING OVER GRUNNEN 1:1000 (A3)



Tegnforklaring

Reguleringsplan PBL 2008

- §12-5. Nr. 1 - Bebyggelse og anlegg**
 - BE Energianlegg (1510)
- §12-5. Nr. 2 - Samferdselsanlegg og teknisk infrastruktur**
 - SV Veg (2010)
 - SF Fortau (2012)
 - SGS Gang-/sykkelveg (2015)
 - SVT Annen veggrunn - tekniske anlegg (2018)
 - SVG Annen veggrunn - grøntareal (2019)
 - STJ Trasé for jernbane (2021)
 - SH Holdeplass/plattform (2025)

- SKF Kombinerte formål for samferdselsanlegg og/eller teknisk infrastrukturtraseer (2800)
- §12-5. Nr. 5 - Landbruks-, natur- og friluftsmål samt reindrift**
 - L LNFR areal for nødvendige tiltak for landbruk og reindrift og gårdstilknyttet næringsvirksomhet basert på gårdens ressursgrunnlag (5100)
 - VNV Naturområde i sjø og vassdrag (6610)
- §12-5. Nr. 6 - Bruk og vern av sjø og vassdrag med tilhørende strandsone**
 - 199 Andre sikringssoner (190)
 - 370 Faresone - Ras- og skredfare (310)

- 370 Faresone - Høyspenningsanlegg luftledning (370)
- 410 Krav vedrørende infrastruktur (410)
- 560 Bevaring naturmiljø (560)
- §12-7 - Bestemmelseområder**
 - #B Bru (#B1) (#B2) (1)
 - #K Kulvert (#K1) (#K2) (1)
 - # Vilkår for bruk av arealer, bygninger og anlegg (#1-11) (2)
 - #A Midlertidige anleggsområder (#A) og riggområder (#R)
- Linjesymbol**
 - Plangrense
 - Formålgrense

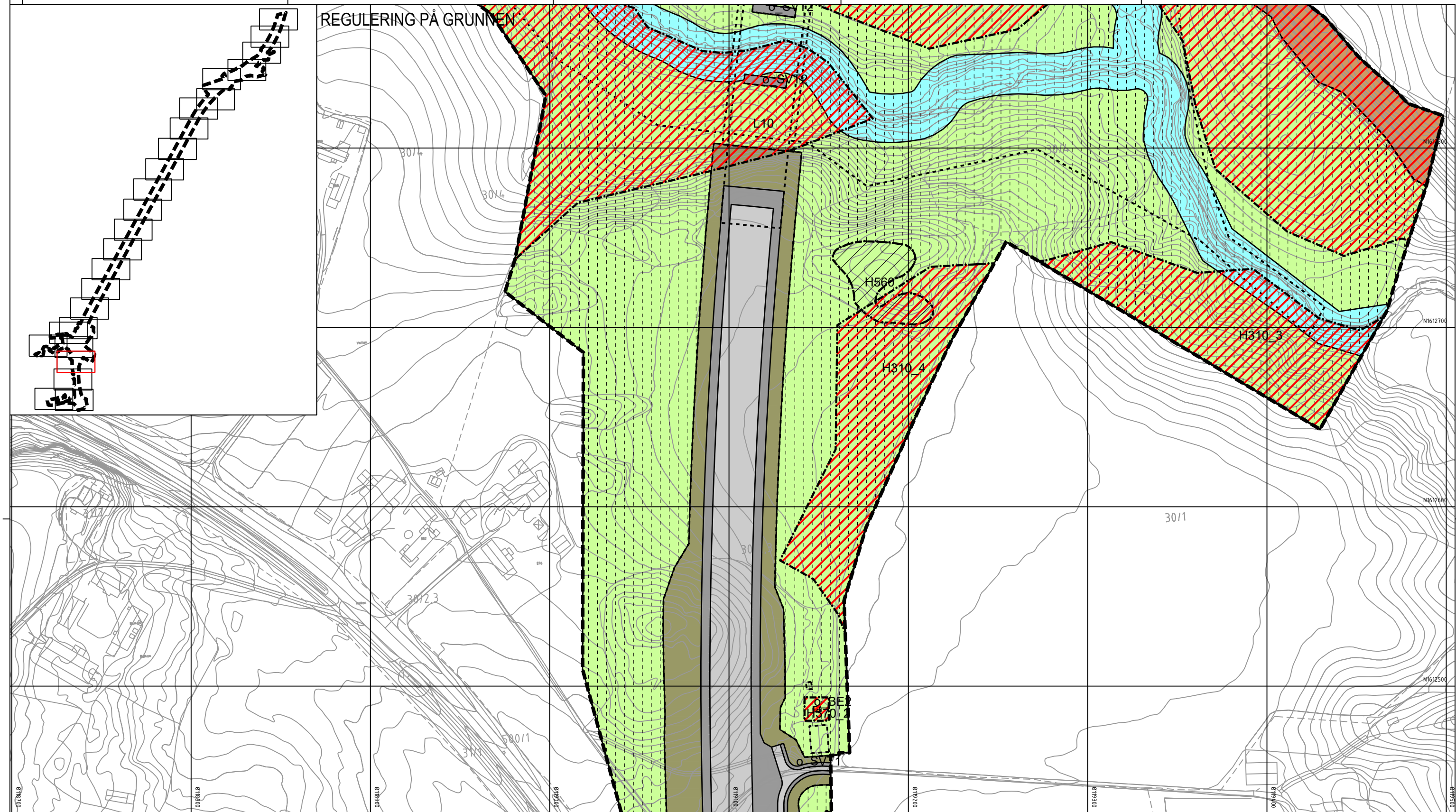
- Bestemmelsegrense
- Bebyggelse som forutsettes fjernet (1215)
- Frisiktlinje (1222)
- Regulert støvskjerm (1227)
- Grense for sikringssoner
- Grense for faresone
- Grense for infrastruktursoner
- Grense for angitt hensynssone
- Punktsymboler**
 - Avkjørsel - både inn og utkjøring (1242)
 - Stenging av avkjørsel (1241)
 - Vegstenging/fysisk sperre (1231)

Dato for basiskart: 22.09.2018
 Ekvivalens: 1 m
 Kartmålestokk: 1:1000 (A3)

Revisjon	Dato	Saksnr.	Signatur
Revisjon 1	10.05.2021	81/21	MS
Revisjon 2	13.03.2024	44/24	MS
Detailregulering		PlanID:	SGS_3-053-B
E6 Kvithamar-Åsen, parsell Stjørdal kommune		Kartreferanse:	FKB
		Haydegrunnlag:	NTM10
			NN2000
Kartblad 2 av 24			
Saksbehandling iht. plan- og bygningsloven	Dato	Saksnr.	Signatur
Kommunestyret sitt vedtak	25.03.2021	35/21	KK
4. gangs behandling	17.03.2021	52/21	KK
3. gangs behandling	10.02.2021	39/21	KK
Kommunestyret sitt vedtak	28.01.2021	14/21	KK
2. gangs behandling	20.01.2021	18/21	KK
Offentlig ettersyn fra 24.09.2020 til 05.11.2020	24.09.2020	155/20	KK
1. gangs behandling	16.09.2020	155/20	KK
Kunngjøring av oppstart av planarbeid	05.12.2018		

Dato: 25.08.2020
 Utarbeidet av: LD
 Tegningsnummer: RP02

REGULERING PÅ GRUNNEN



Tegnforklaring

Reguleringsplan PBL 2008

§12-5. Nr. 1 - Bebyggelse og anlegg

BE Energianlegg (1510)

§12-5. Nr. 2 - Samferdselsanlegg og teknisk infrastruktur

- SV** Veg (2010)
- SF** Fortau (2012)
- SGS** Gang-/sykkelveg (2015)
- SVT** Annen veggrunn - tekniske anlegg (2018)
- SVG** Annen veggrunn - grøntareal (2019)
- STJ** Trasé for jernbane (2021)
- SH** Holdeplass/plattform (2025)

SKF Kombinerte formål for samferdselsanlegg og/eller teknisk infrastrukturtraseer (2800)

§12-5. Nr. 5 - Landbruks-, natur- og friluftsmål samt reindrift

- L** LNFR areal for nødvendige tiltak for landbruk og reindrift og gårdstilknyttet næringsvirksomhet basert på gårdens ressursgrunnlag (5100)
- VNV** Naturrområde i sjø og vassdrag (6610)

§12-5. Nr. 6 - Bruk og vern av sjø og vassdrag med tilhørende strandsone

VNV Naturrområde i sjø og vassdrag (6610)

§12-6 - Hensynssoner

- A190** Andre sikringssoner (190)
- A370** Faresone - Ras- og skredfare (310)

A370 Faresone - Høyspenningsanlegg luftledning (370)

A410 Krav vedrørende infrastruktur (410)

A560 Bevaring naturmiljø (560)

§12-7 - Bestemmelseområder

- #B1** Bru (#B1) (#B2) (1)
- #K** Kulvert (#K1) (#K2) (1)
- #** Vilkår for bruk av arealer, bygninger og anlegg (#1-11) (2)
- #A** Midlertidige anleggsområder (#A) og riggområder (#R)

Linjesymbol

- Plangrense
- Formålgrense

- Bestemmelsegrense
- Bebyggelse som forutsettes fjernet (1215)
- Frisiktlinje (1222)
- Regulert støvskjerm (1227)
- Grense for sikringssoner
- Grense for faresone
- Grense for infrastruktursoner
- Grense for angitt hensynssone

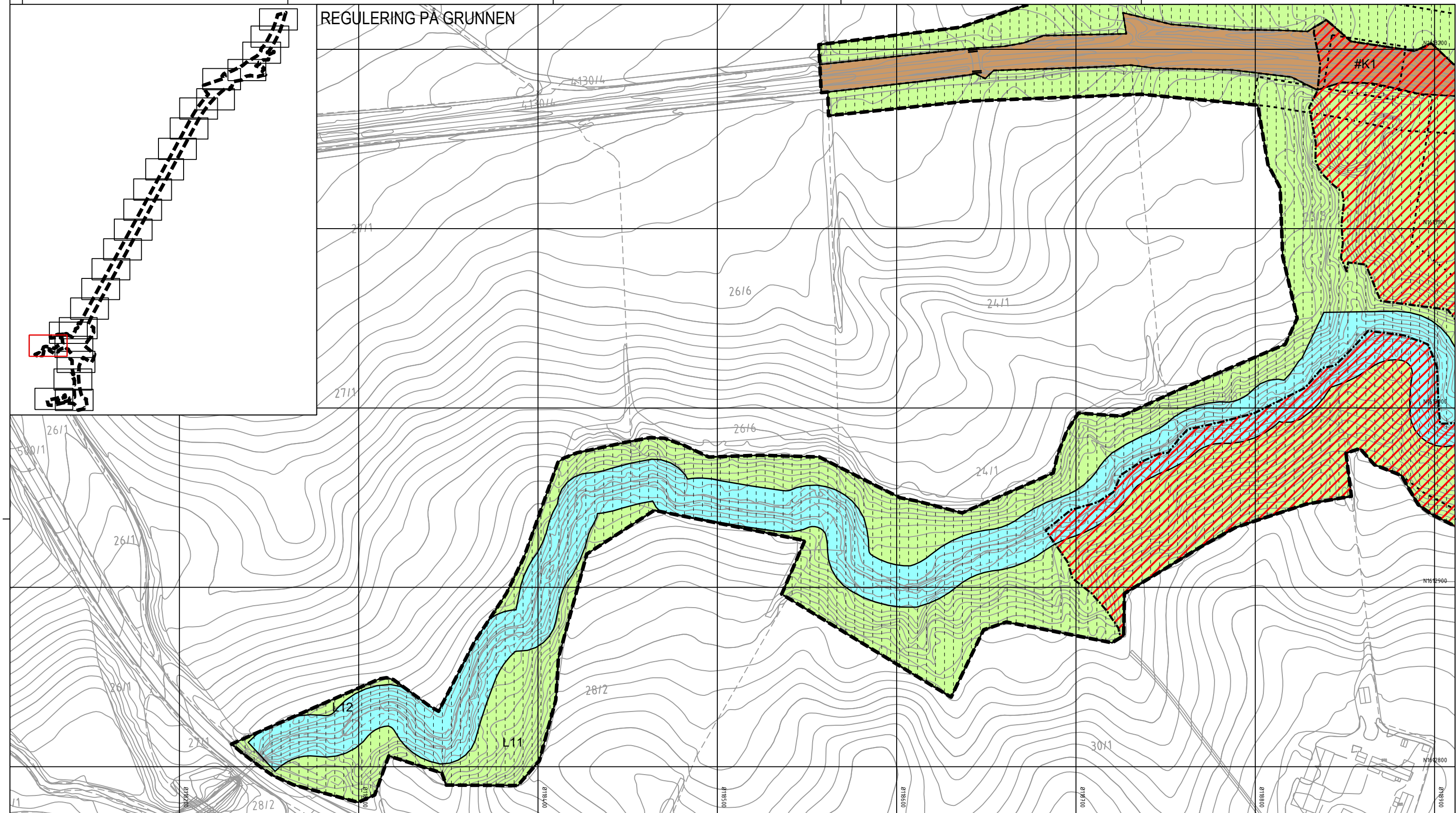
Punktsymboler

- ↔** Avkjørsel - både inn og utkjøring (1242)
- ||** Stenging av avkjørsel (1241)
- ||** Vegstenging/fysisk sperre (1231)

Dato for basiskart: 22.09.2018
 Ekvivalens: 1 m
 Kartmålestokk: 1:1000 (A3)

Revisjon	Dato	Saksnr.	Signatur
Revisjon	10.05.2021	8103	MS
Revisjon	13.03.2021	4424	MS
Detailregulering		PlanID: 5035_3.053.B	
E6 Kvithamar-Åsen, parsell Stjørdal kommune		Kartgrunnlag: FKB	
		Kartreferanse: Fares09 NTM10	
		Høydegrunnlag: NN2000	
Saksbehandling iht. plan- og bygningsloven			
Kommunestyret sitt vedtak	Dato	Saksnr.	Signatur
4. gangs behandling	25.03.2021	35/21	KK
3. gangs behandling	17.03.2021	52/21	KK
2. gangs behandling	10.02.2021	39/21	KK
1. gangs behandling	28.01.2021	14/21	KK
Offentlig ettersyn fra 24.09.2020 til 05.11.2020	20.01.2021	18/21	KK
Kunngjøring av oppstart av planarbeid	24.09.2020	155/20	KK
	16.09.2020	155/20	KK
	05.12.2018		
		Dato: 25.08.2020	Utarbeidet av: LD
			Tegningsnummer: RP04

REGULERING PÅ GRUNNEN



Tegnforklaring

Reguleringsplan PBL 2008

§12-5. Nr. 1 - Bebyggelse og anlegg

BE Energianlegg (1510)

§12-5. Nr. 2 - Samferdselsanlegg og teknisk infrastruktur

- SV** Veg (2010)
- SF** Fortau (2012)
- SGS** Gang-/sykkelveg (2015)
- SVT** Annen veggrunn - tekniske anlegg (2018)
- SVG** Annen veggrunn - grøntareal (2019)
- STJ** Trasé for jernbane (2021)
- SH** Holdeplass/plattform (2025)

SKF Kombinerte formål for samferdselsanlegg og/eller teknisk infrastrukturtraseer (2800)

§12-5. Nr. 5 - Landbruks-, natur- og friluftsmål samt reindrift

L LNFR areal for nødvendige tiltak for landbruk og reindrift og gårdstilknyttet næringsvirksomhet basert på gårdens ressursgrunnlag (5100)

§12-5. Nr. 6 - Bruk og vern av sjø og vassdrag med tilhørende strandsone

VNV Naturområde i sjø og vassdrag (6610)

§12-6 - Hensynssoner

- A190** Andre sikringssoner (190)
- A370** Faresone - Ras- og skredfare (310)

A370 Faresone - Høyspenningsanlegg luftledning (370)

A410 Krav vedrørende infrastruktur (410)

A560 Bevaring naturmiljø (560)

§12-7 - Bestemmelseområder

- #B** Bru (#B1) (#B2) (1)
- #K** Kulvert (#K1) (#K2) (1)
- #** Vilkår for bruk av arealer, bygninger og anlegg (#1-11) (2)
- #A** (#R) Midlertidige anleggsområder (#A) og riggområder (#R)

Linjesymbol

- Plangrense
- Formålgrense

- Bestemmelsegrense
- Bebyggelse som forutsettes fjernet (1215)
- Frisiktlinje (1222)
- Regulert støvskjerm (1227)
- Grense for sikringssoner
- Grense for faresone
- Grense for infrastruktursoner
- Grense for angitt hensynssone

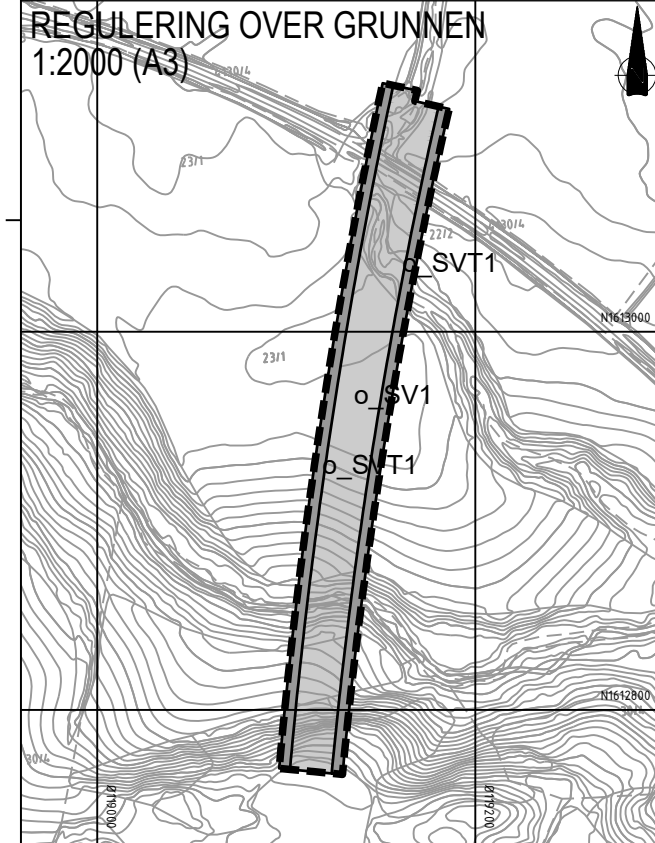
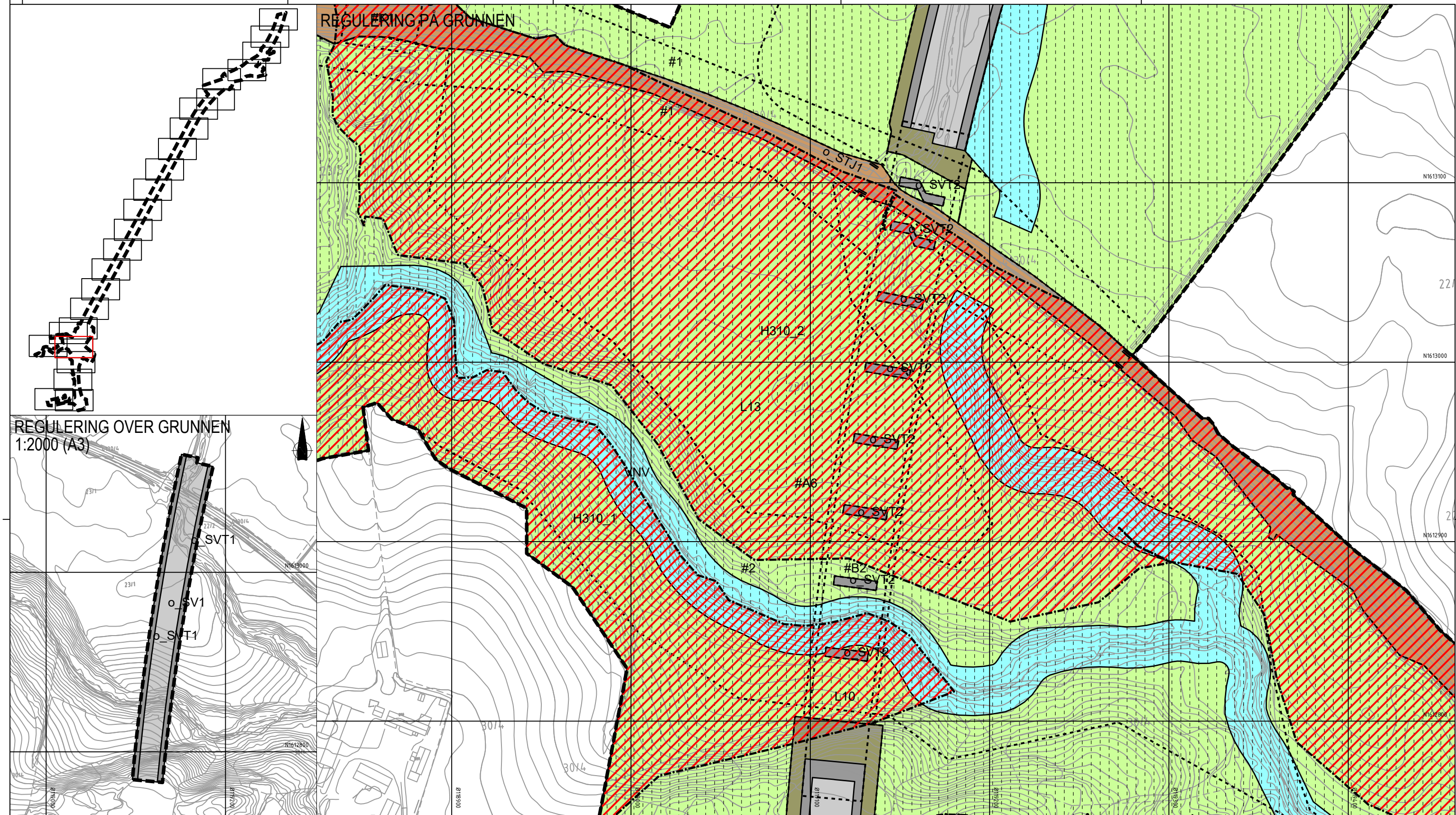
Punktsymboler

- Avkjørsel - både inn og utkjøring (1242)
- Stenging av avkjørsel (1241)
- Vegstenging/fysisk sperre (1231)

Dato for basiskart: 22.09.2018
Ekvidistanse: 1 m
Kartmålestokk: 1:1000 (A3)

0 25.0 50m

Revisjon	Dato	Saksnr.	Signatur
Revideringsplan innholdsberegning	10.05.2023	81/23	MS
Revideringsplan innholdsberegning	13.03.2024	44/24	MS
Detailregulering		PlanID: 3035_3-053-B	
E6 Kvithammar-Åsen, parsell Stjørdal kommune		Kartreferanse: FKB	
		Haydegrunnlag: Fareson NTM10	
		NN2000	
Kartblad 5 av 25			
Saksbehandling iht. plan- og bygningsloven	Dato	Saksnr.	Signatur
Kommunestyret sitt vedtak	25.03.2021	35/21	KK
4. gangs behandling	17.03.2021	52/21	KK
3. gangs behandling	10.02.2021	39/21	KK
Kommunestyret sitt vedtak	28.01.2021	14/21	KK
2. gangs behandling	20.01.2021	18/21	KK
Offentlig ettersyn fra 24.09.2020 til 05.11.2020	24.09.2020	155/20	KK
1. gangs behandling	16.09.2020	155/20	KK
Kunngjøring av oppstart av planarbeid	05.12.2018		
	Dato: 25.08.2020	Utarbeidet av: LD	Tegningsnummer: RP05



Tegnforklaring

Reguleringsplan PBL 2008

- §12-5. Nr. 1 - Bebyggelse og anlegg**
 - BE Energianlegg (1510)
- §12-5. Nr. 2 - Samferdselsanlegg og teknisk infrastruktur**
 - SV Veg (2010)
 - SF Fortau (2012)
 - SGS Gang-/sykkelveg (2015)
 - SVT Annen veggrunn - tekniske anlegg (2018)
 - SVG Annen veggrunn - grøntareal (2019)
 - STJ Trasé for jernbane (2021)
 - SH Holdeplass/plattform (2025)

- SKF Kombinerte formål for samferdselsanlegg og/eller teknisk infrastrukturtraseer (2800)
- §12-5. Nr. 5 - Landbruks-, natur- og friluftsmål samt reindrift**
 - LNFR areal for nødvendige tiltak for landbruk og reindrift og gårdstilknyttet næringsvirksomhet basert på gårdens ressursgrunnlag (5100)
 - VNV Naturområde i sjø og vassdrag (6610)
- §12-5. Nr. 6 - Bruk og vern av sjø og vassdrag med tilhørende strandsone**
 - VNV Naturområde i sjø og vassdrag (6610)
- §12-6 - Hensynssoner**
 - #190 Andre sikringssoner (190)
 - #310 Faresone - Ras- og skredfare (310)

- #370 Faresone - Høyspenningsanlegg luftledning (370)
- #410 Krav vedrørende infrastruktur (410)
- #560 Bevaring naturmiljø (560)
- §12-7 - Bestemmelseområder**
 - Bru (#B1) (#B2) (1)
 - #K Kulvert (#K1) (#K2) (1)
 - # Vilkår for bruk av arealer, bygninger og anlegg (#1-11) (2)
 - #A) (#B) Midlertidige anleggsområder (#A) og riggområder (#B)
- Linjesymbol**
 - Plangrense
 - Formålgrænse

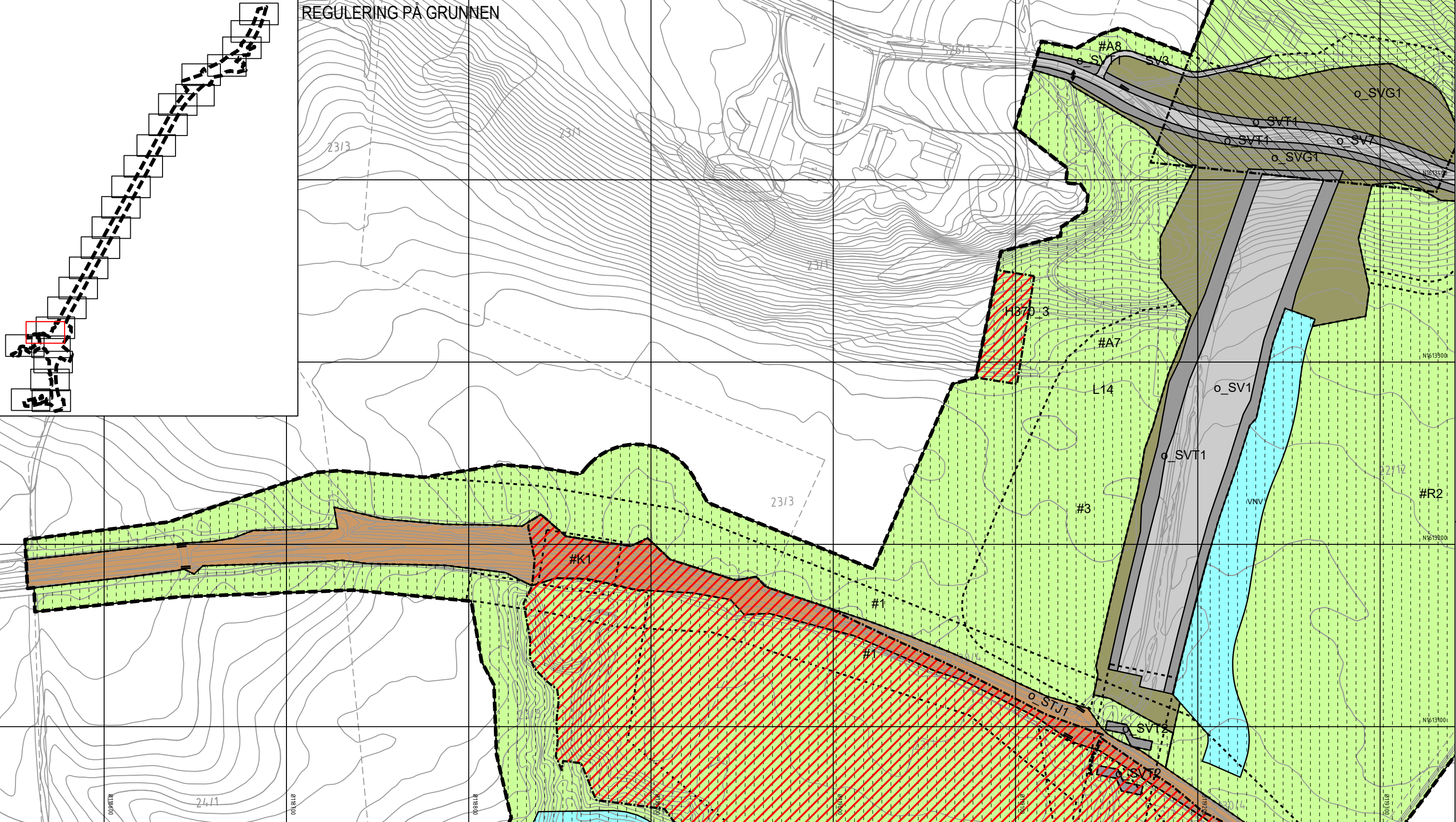
- Bestemmelsegrense
- Bebyggelse som forutsettes fjernet (1215)
- Frisiktlinje (1222)
- Regulert støvskjerm (1227)
- Grense for sikringssoner
- Grense for faresone
- Grense for infrastruktursoner
- Grense for angitt hensynssone
- Punktsymboler**
 - Avkjørsel - både inn og utkjøring (1242)
 - Stenging av avkjørsel (1241)
 - Vegstenging/fysisk sperre (1231)

Dato for basiskart: 22.09.2018
 Ekvvidtast: 1 m
 Kartmålestokk: 1:1000 (A3)

Revisjon	Dato	Saksnr.	Signatur
Revisjon	10.05.2021	81/21	MS
Revisjon	13.03.2021	44/21	MS
Detailregulering		PlanID:	SGS_3-053-B
		Kartgrunnlag:	FKB
		Kartreferanse:	Fare09 NTM10
		Høydegrunnlag:	NN2000
Kartblad 6 av 24			
Saksbehandling iht. plan- og bygningsloven	Dato	Saksnr.	Signatur
Kommunestyret sitt vedtak	25.03.2021	35/21	KK
4. gangs behandling	17.03.2021	52/21	KK
3. gangs behandling	10.02.2021	39/21	KK
Kommunestyret sitt vedtak	28.01.2021	14/21	KK
2. gangs behandling	20.01.2021	18/21	KK
Offentlig ettersyn fra 24.09.2020 til 05.11.2020	24.09.2020	155/20	KK
1. gangs behandling	16.09.2020	155/20	KK
Kunngjøring av oppstart av planarbeid	05.12.2018		

		Dato:	Utarbeidet av:	Tegningsnummer
		25.08.2020	LD	RP06

REGULERING PÅ GRUNNEN



Tegnforklaring

Reguleringsplan PBL 2008

§12-5. Nr. 1 - Bebyggelse og anlegg

BE Energianlegg (1510)

§12-5. Nr. 2 - Samferdselsanlegg og teknisk infrastruktur

- SV** Veg (2010)
- SF** Fortau (2012)
- SGS** Gang-/sykkelveg (2015)
- SVT** Annen veggrunn - tekniske anlegg (2018)
- SVG** Annen veggrunn - grøntareal (2019)
- STJ** Trasé for jernbane (2021)
- SH** Holdeplass/plattform (2025)

SKF Kombinerte formål for samferdselsanlegg og/eller teknisk infrastrukturtraseer (2800)

§12-5. Nr. 5 - Landbruks-, natur- og friluftsmål samt reindrift

L LNFR areal for nødvendige tiltak for landbruk og reindrift og gårdstilknyttet næringsvirksomhet basert på gårdens ressursgrunnlag (5100)

§12-5. Nr. 6 - Bruk og vern av sjø og vassdrag med tilhørende strandsone

VNV Naturområde i sjø og vassdrag (6610)

§12-6 - Hensynssoner

- A190** Andre sikringssoner (190)
- A370** Faresone - Ras- og skredfare (310)

A370 Faresone - Høyspenningsanlegg luftledning (370)

A410 Krav vedrørende infrastruktur (410)

A560 Bevaring naturmiljø (560)

§12-7 - Bestemmelseområder

- #B1** Bru (#B1) (#B2) (1)
- #K** Kulvert (#K1) (#K2) (1)
- #** Vilkår for bruk av arealer, bygninger og anlegg (#1-11) (2)
- #A** (#R) Midlertidige anleggsområder (#A) og riggområder (#R)

Linjesymbol

- Plangrense
- Formålgrense

- Bestemmelsegrense
- Bebyggelse som forutsettes fjernet (1215)
- Frisiktlinje (1222)
- Regulert støvskjerm (1227)
- Grense for sikringszone
- Grense for faresone
- Grense for infrastruktursoner
- Grense for angitt hensynssone

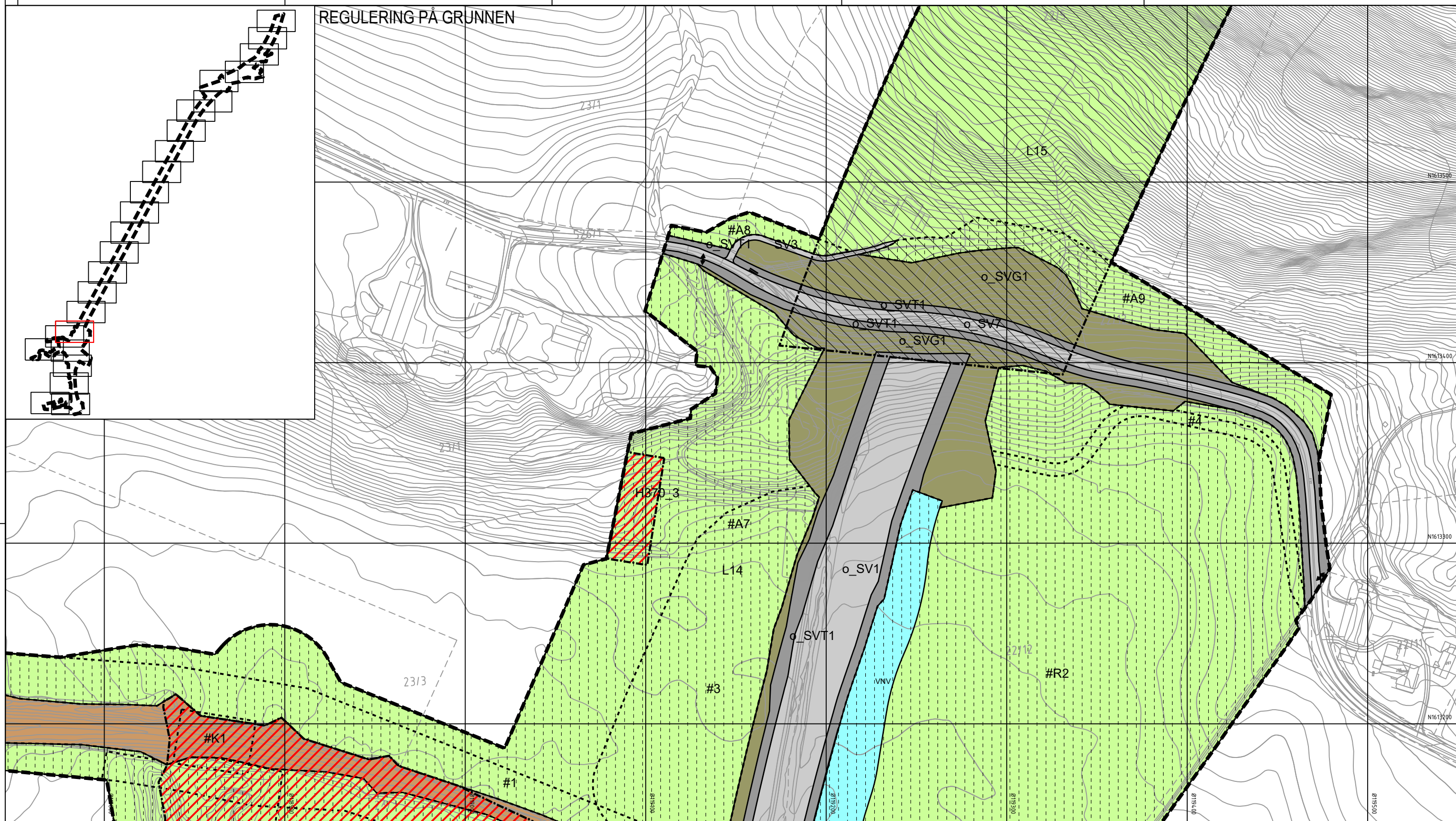
Punktsymboler

- ↔** Avkjørsel - både inn og utkjøring (1242)
- ||** Stenging av avkjørsel (1241)
- ||** Vegstenging/fysisk sperre (1231)

Dato for basiskart: 22.09.2018
Ekvidistanse: 1 m
Kartmålestokk: 1:1000 (A3)

Revisjon	Dato	Saksnr.	Signatur
Revideringsplan utarbeidet	10.05.2021	81/21	MS
Revideringsplan utarbeidet	13.03.2021	44/21	MS
Detailregulering			
E6 Kvithamar-Åsen, parsell Stjørdal kommune			PlanID: SØS 3.053-B
			Kartreferanse: FKB
			Haydegrunnlag: NN2000
Kartblad 7 nr. 24			
Saksbehandling iht. plan- og bygningsloven			
Kommunestyret sitt vedtak	Dato	Saksnr.	Signatur
4. gangs behandling	25.03.2021	35/21	KK
3. gangs behandling	17.03.2021	52/21	KK
2. gangs behandling	10.02.2021	39/21	KK
1. gangs behandling	28.01.2021	14/21	KK
Offentlig ettersyn fra 24.09.2020 til 05.11.2020	20.01.2021	18/21	KK
Kunngjøring av oppstart av planarbeid	24.09.2020	155/20	KK
	16.09.2020	155/20	KK
	05.12.2018		

REGULERING PÅ GRUNNEN



Tegnforklaring

Reguleringsplan PBL 2008

§12-5. Nr. 1 - Bebyggelse og anlegg

- BE Energianlegg (1510)

§12-5. Nr. 2 - Samferdselsanlegg og teknisk infrastruktur

- SV Veg (2010)
- SF Fortau (2012)
- SGS Gang-/sykkelveg (2015)
- SVT Annen veggrunn - tekniske anlegg (2018)
- SVG Annen veggrunn - grøntareal (2019)
- STJ Trasé for jernbane (2021)
- SH Holdeplass/plattform (2025)

§12-5. Nr. 5 - Landbruks-, natur- og friluftsmål samt reindrift

- SKF Kombinerte formål for samferdselsanlegg og/eller teknisk infrastrukturtraseer (2800)
- L LNFR areal for nødvendige tiltak for landbruk og reindrift og gårdstilknyttet næringsvirksomhet basert på gårdens ressursgrunnlag (5100)
- VNV Naturområde i sjø og vassdrag (6610)

§12-5. Nr. 6 - Bruk og vern av sjø og vassdrag med tilhørende strandsone

- 190 Andre sikringssoner (190)
- 310 Faresone - Ras- og skredfare (310)

§12-6 - Hensynssoner

- 370 Faresone - Høyspenningsanlegg luftledning (370)
- 410 Krav vedrørende infrastruktur (410)
- 560 Bevaring naturmiljø (560)

§12-7 - Bestemmelseområder

- Bru (#B1) (#B2) (1)
- Kulvert (#K1) (#K2) (1)
- Vilkår for bruk av arealer, bygninger og anlegg (#1-11) (2)
- Midlertidige anleggsområder (#A) og riggområder (#R)

Linjesymbol

- Plangrense
- Formålgrænse

Bestemmelsegrense

- Bebyggelse som forutsettes fjernet (1215)
- Frisiktlinje (1222)
- Regulert støyskjerm (1227)
- Grense for sikringssoner
- Grense for faresone
- Grense for infrastruktursoner
- Grense for angitt hensynssone

Punktsymboler

- Avkjørsel - både inn og utkjøring (1242)
- Stenging av avkjørsel (1241)
- Vegstenging/fysisk sperre (1231)

Dato for basiskart: 22.09.2018
 Ekvvidistans: 1 m
 Kartmålestokk: 1:1000 (A3)

0 25 50m

Revisjon

Revisjon	Dato	Saksnr.	Signatur
Revisjon 1	10.05.2021	81/21	MS
Revisjon 2	13.03.2021	44/21	MS

Kartreferanse: E6 Kvithamar-Åsen, parsell Stjørdal kommune

PlanID: 805 3-053-B
Kartreferanse: E6E09 NTM10
Høydegrunnlag: NN2000

Saksbehandling iht. plan- og bygningsloven

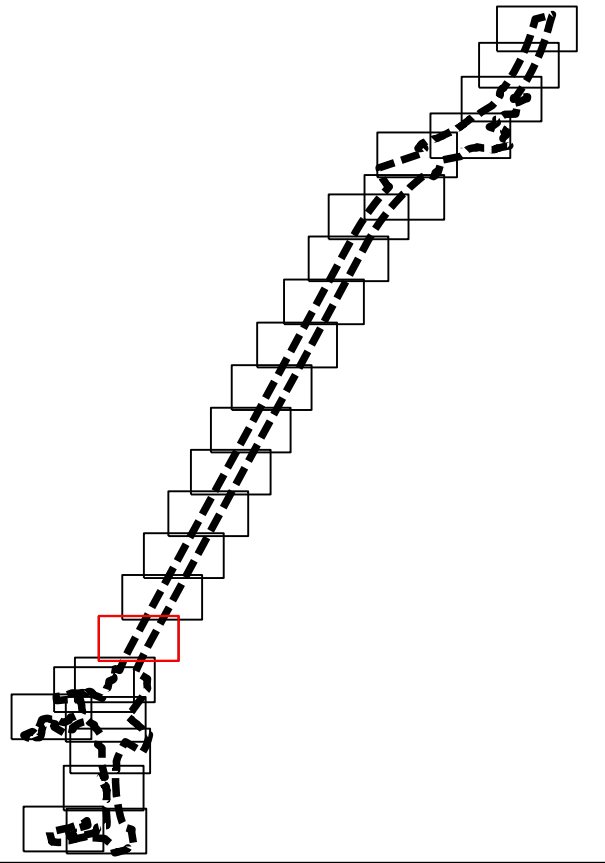
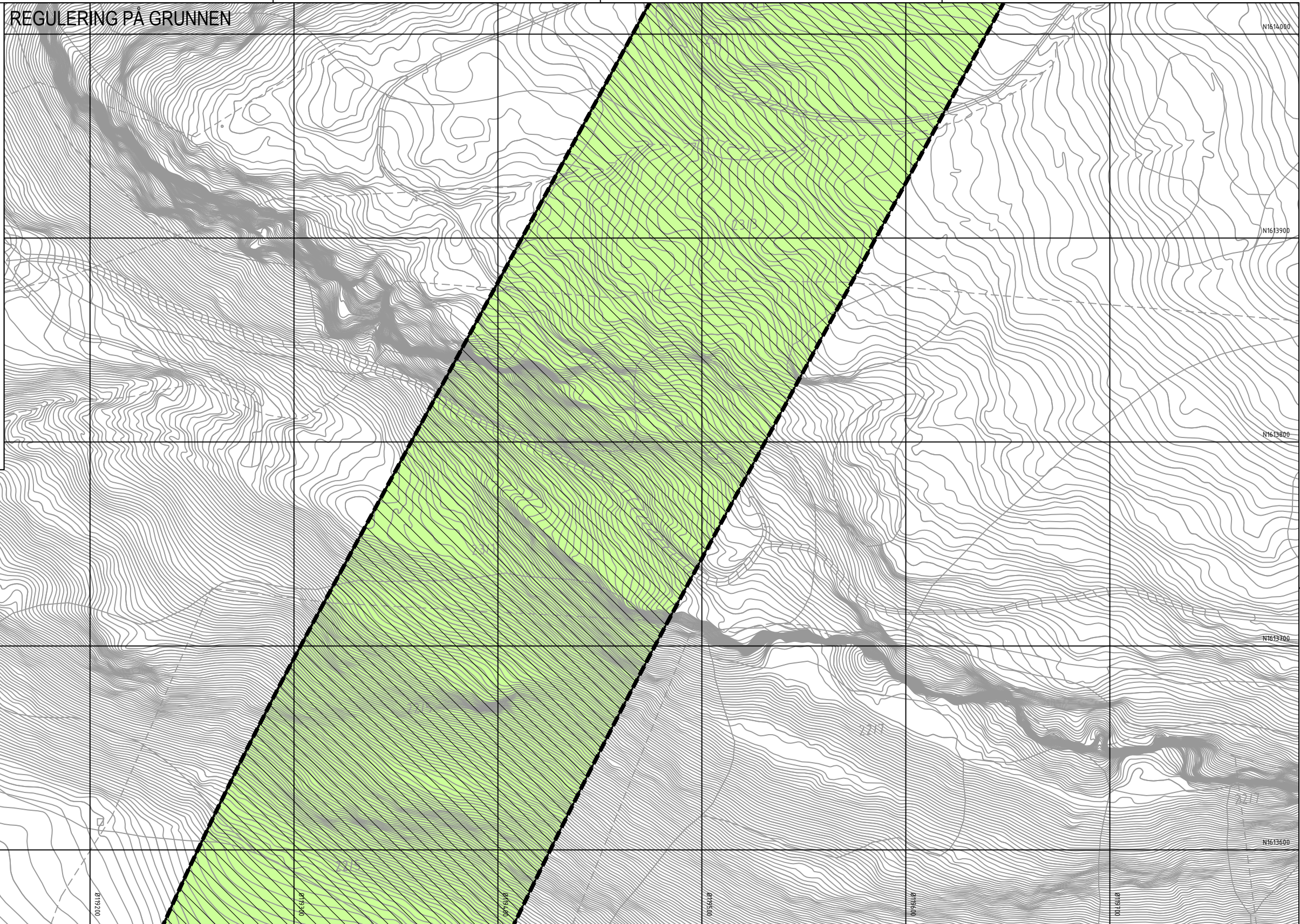
Dato	Saksnr.	Signatur
25.03.2021	35/21	KK
17.03.2021	52/21	KK
10.02.2021	39/21	KK
28.01.2021	14/21	KK
20.01.2021	18/21	KK
24.09.2020	155/20	KK
16.09.2020	155/20	KK

Kunngjøring av oppstart av planarbeid

Dato:	Utarbeidet av:	Tegningsnummer
05.12.2018	LD	RPOS
25.08.2020	LD	RPOS

Stjørdal kommune | NyeVeier

REGULERING PÅ GRUNNEN



Tegnforklaring

Reguleringsplan PBL 2008

§12-5. Nr. 1 - Bebyggelse og anlegg

BE Energianlegg (1510)

§12-5. Nr. 2 - Samferdselsanlegg og teknisk infrastruktur

- SV** Veg (2010)
- SF** Fortau (2012)
- SGS** Gang-/sykkelveg (2015)
- SVT** Annen veggrunn - tekniske anlegg (2018)
- SVG** Annen veggrunn - grøntareal (2019)
- STJ** Trasé for jernbane (2021)
- SH** Holdeplass/plattform (2025)

SKF Kombinerte formål for samferdselsanlegg og/eller teknisk infrastrukturtraseer (2800)

§12-5. Nr. 5 - Landbruks-, natur- og friluftsmål samt reindrift

L LNFR areal for nødvendige tiltak for landbruk og reindrift og gårdstilknyttet næringsvirksomhet basert på gårdens ressursgrunnlag (5100)

§12-5. Nr. 6 - Bruk og vern av sjø og vassdrag med tilhørende strandsone

VNV Naturområde i sjø og vassdrag (6610)

§12-6 - Hensynssoner

- A370** Andre sikringssoner (190)
- A370** Faresone - Ras- og skredfare (310)

- A370** Faresone - Høyspenningsanlegg luftledning (370)
- A410** Krav vedrørende infrastruktur (410)
- A560** Bevaring naturmiljø (560)

§12-7 - Bestemmelseområder

- #B** Bru (#B1) (#B2) (1)
- #K** Kulvert (#K1) (#K2) (1)
- #** Vilkår for bruk av arealer, bygninger og anlegg (#1-11) (2)
- #A** (#R) Midlertidige anleggsområder (#A) og riggområder (#R)

Linjesymbol

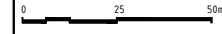
- Plangrense
- Formålgrænse

- Bestemmelsegrense
- Bebyggelse som forutsettes fjernet (1215)
- Frisiktlinje (1222)
- Regulert støyskjerm (1227)
- - - - - Grense for sikringssoner
- - - - - Grense for faresone
- - - - - Grense for infrastruktursoner
- - - - - Grense for angitt hensynssone

Punktsymboler

- ↔ Avkjørsel - både inn og utkjøring (1242)
- || Stenging av avkjørsel (1241)
- ⊥ Vegstenging/fysisk sperre (1231)

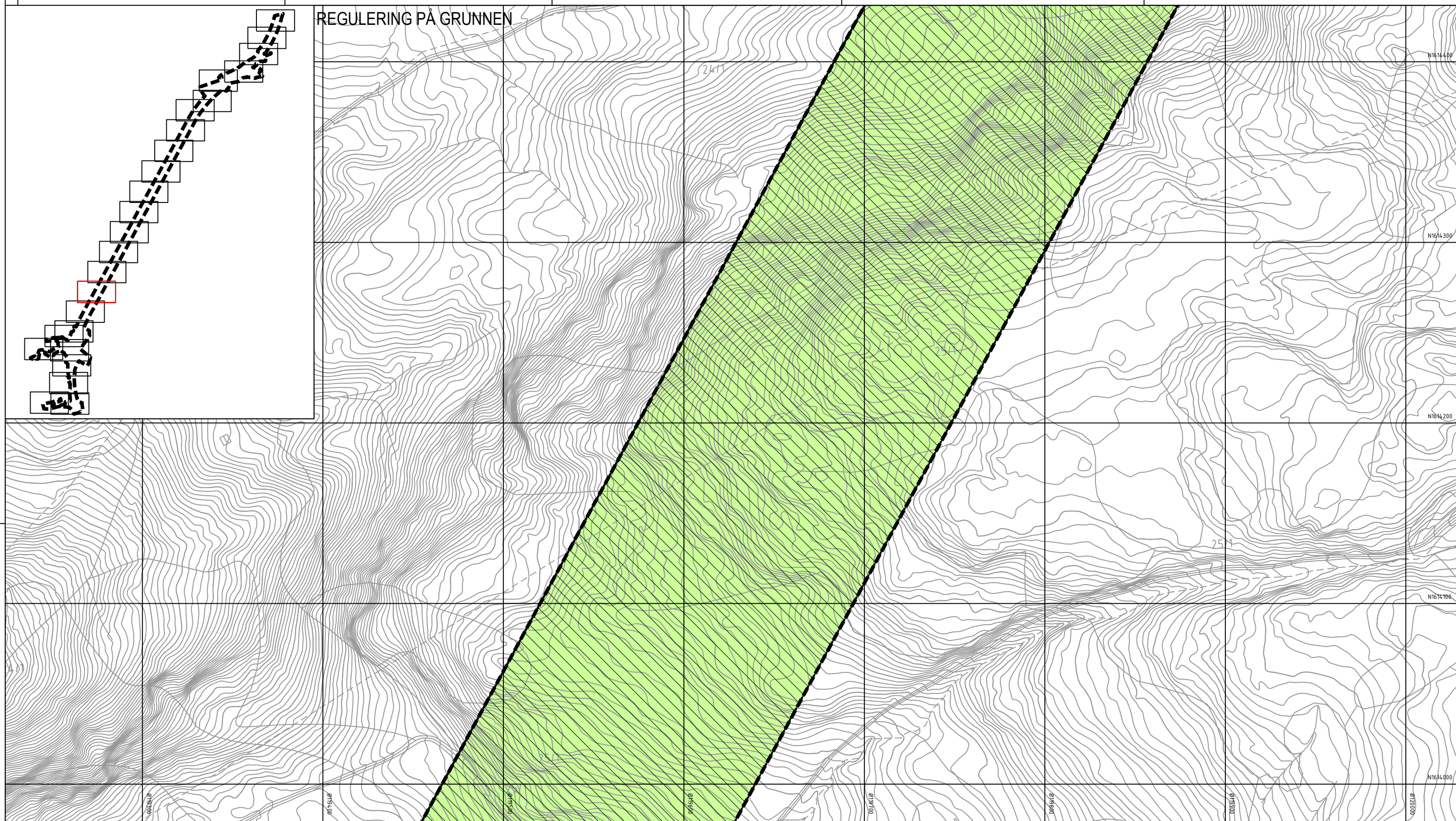
Dato for basiskart: 22.09.2018
Ekvidistanse: 1 m
Kartmålestokk: 1:1000 (A3)



Revisjon	Dato	Saksnr.	Signatur
Revideringsplan (utarbeidet)	10.05.2021	81/21	MS
Revideringsplan (utarbeidet)	13.03.2021	44/21	MS
Detailregulering		PlanID: SØS_3.053.B	
E6 Kvithamar-Åsen, parsell Stjørdal kommune		Kartgrunnlag: FKB	
		Kartreferanse: Fareson NTM10	
		Høydegrunnlag: NN2000	
Kartblad 9 av 24			
Saksbehandling iht. plan- og bygningsloven			
Kommunestyret sitt vedtak	25.03.2021	35/21	KK
4. gangs behandling	17.03.2021	52/21	KK
3. gangs behandling	10.02.2021	39/21	KK
Kommunestyret sitt vedtak	28.01.2021	14/21	KK
2. gangs behandling	20.01.2021	18/21	KK
Offentlig ettersyn fra 24.09.2020 til 05.11.2020	24.09.2020	155/20	KK
1. gangs behandling	16.09.2020	155/20	KK
Kunngjøring av oppstart av planarbeid	05.12.2018		
Dato:	25.08.2020	Utarbeidet av:	LD
Tegningsnummer			RP09



REGULERING PÅ GRUNNEN



Tegnforklaring

Reguleringsplan PBL 2008

§12-5. Nr. 1 - Bebyggelse og anlegg

- BE Energianlegg (1510)

§12-5. Nr. 2 - Samferdselsanlegg og teknisk infrastruktur

- SV Veg (2010)
- SF Fortau (2012)
- SGS Gang-/sykkelveg (2015)
- SVT Annen veggrunn - tekniske anlegg (2018)
- SVG Annen veggrunn - grøntareal (2019)
- STJ Trasé for jernbane (2021)
- SH Holdeplass/plattform (2025)

§12-5. Nr. 5 - Landbruks-, natur- og friluftsmål samt reindrift

- SKF Kombinerte formål for samferdselsanlegg og/eller teknisk infrastrukturtraseer (2800)
- L LNFR areal for nødvendige tiltak for landbruk og reindrift og gårdstilknyttet næringsvirksomhet basert på gårdens ressursgrunnlag (5100)
- VNV Naturområde i sjø og vassdrag (6610)

§12-5. Nr. 6 - Bruk og vern av sjø og vassdrag med tilhørende strandsone

- N199 Andre sikringsoner (190)
- A370 Faresone - Ras- og skredfare (310)

§12-7 - Bestemmelseområder

- A370 Faresone - Høyspenningsanlegg luftledning (370)
- N416 Krav vedrørende infrastruktur (410)
- M560 Bevaring naturmiljø (560)
- #B Bru (#B1) (#B2) (1)
- #K Kulvert (#K1) (#K2) (1)
- # Vilkår for bruk av arealer, bygninger og anlegg (#1-11) (2)
- #A) (#B) Midlertidige anleggsområder (#A) og riggområder (#R)

Linjesymbol

- Plangrense
- Formålgrrense

Punktsymboler

- Avkjørsel - både inn og utkjøring (1242)
- Stenging av avkjørsel (1241)
- Vegstenging/fysisk sperre (1231)

Bestemmelsegrense

- Bebyggelse som forutsettes fjernet (1215)
- Frisiktlinje (1222)
- Regulert støvskjerm (1227)
- Grense for sikringszone
- Grense for faresone
- Grense for infrastrukturzone
- Grense for angitt hensynszone

Dato for basiskart: 22.09.2018
 Ekvvidtast: 1 m
 Kartmålestokk: 1:1000 (A3)

Revisjon

Revisjon	Dato	Saksnr.	Signatur
Revideringsplan (utgitt)	10.05.2021	81/21	MS
Revideringsplan (utgitt)	13.03.2021	44/21	MS

Detaljregulering

E6 Kvithamar-Åsen, parsell Stjørdal kommune

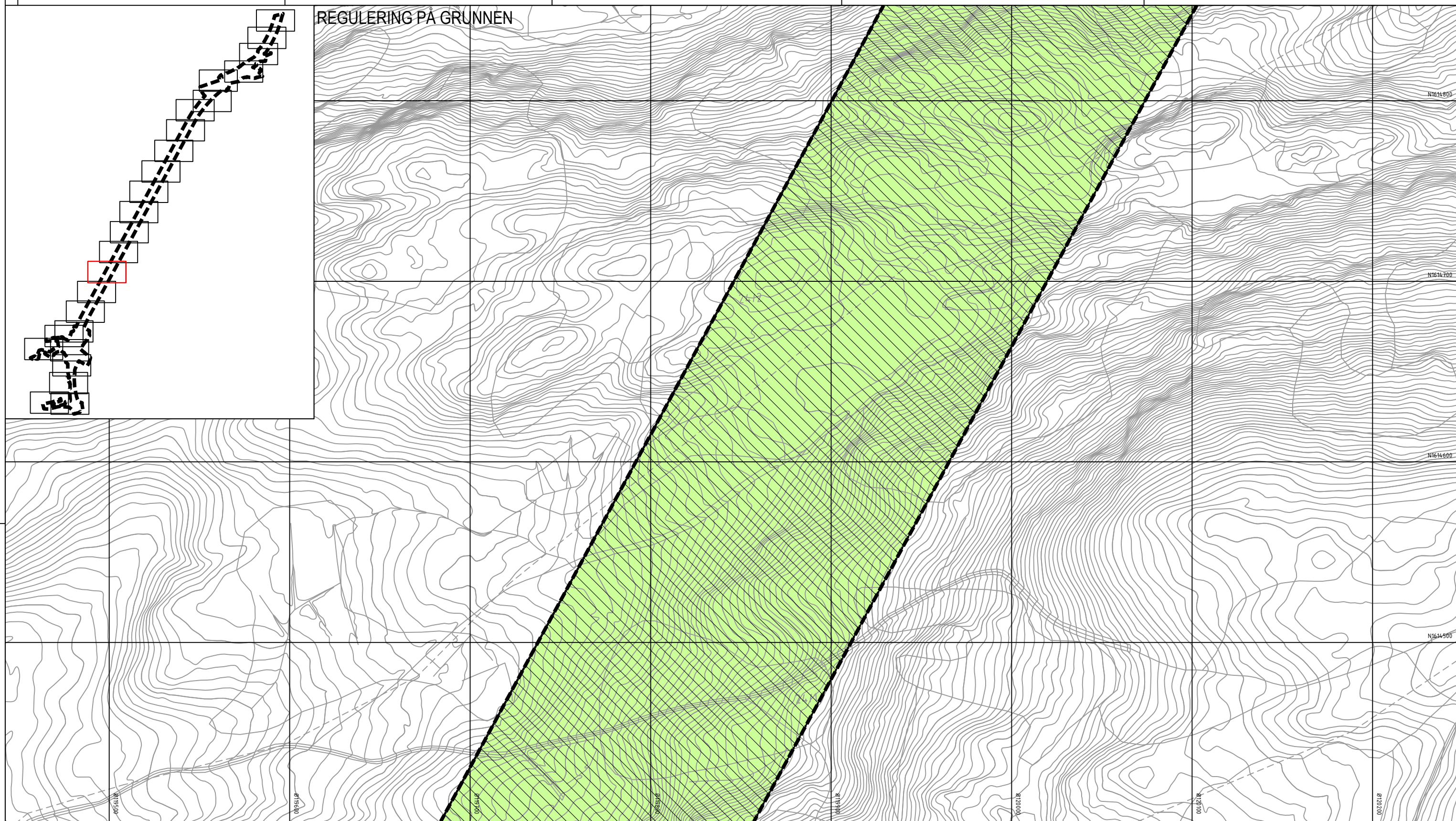
KartID: 805 3.053.B
 Kartreferanse: FKB
 Høydegrunnlag: Fag09 NTM10
 NN2000

Kartblad 10 av 25

Saksbehandling iht. plan- og bygningsloven	Dato	Saksnr.	Signatur
Kommunestyret sitt vedtak	25.03.2021	35/21	KK
4. gangs behandling	17.03.2021	52/21	KK
3. gangs behandling	10.02.2021	39/21	KK
Kommunestyret sitt vedtak	28.01.2021	14/21	KK
2. gangs behandling	20.01.2021	18/21	KK
Offentlig ettersyn fra 24.09.2020 til 05.11.2020	24.09.2020	155/20	KK
1. gangs behandling	16.09.2020	155/20	KK
Kunngjøring av oppstart av planarbeid	05.12.2018		

Dato: 25.08.2020
Utarbeidet av: LD
Tegningsnummer: RP10

REGULERING PÅ GRUNNEN



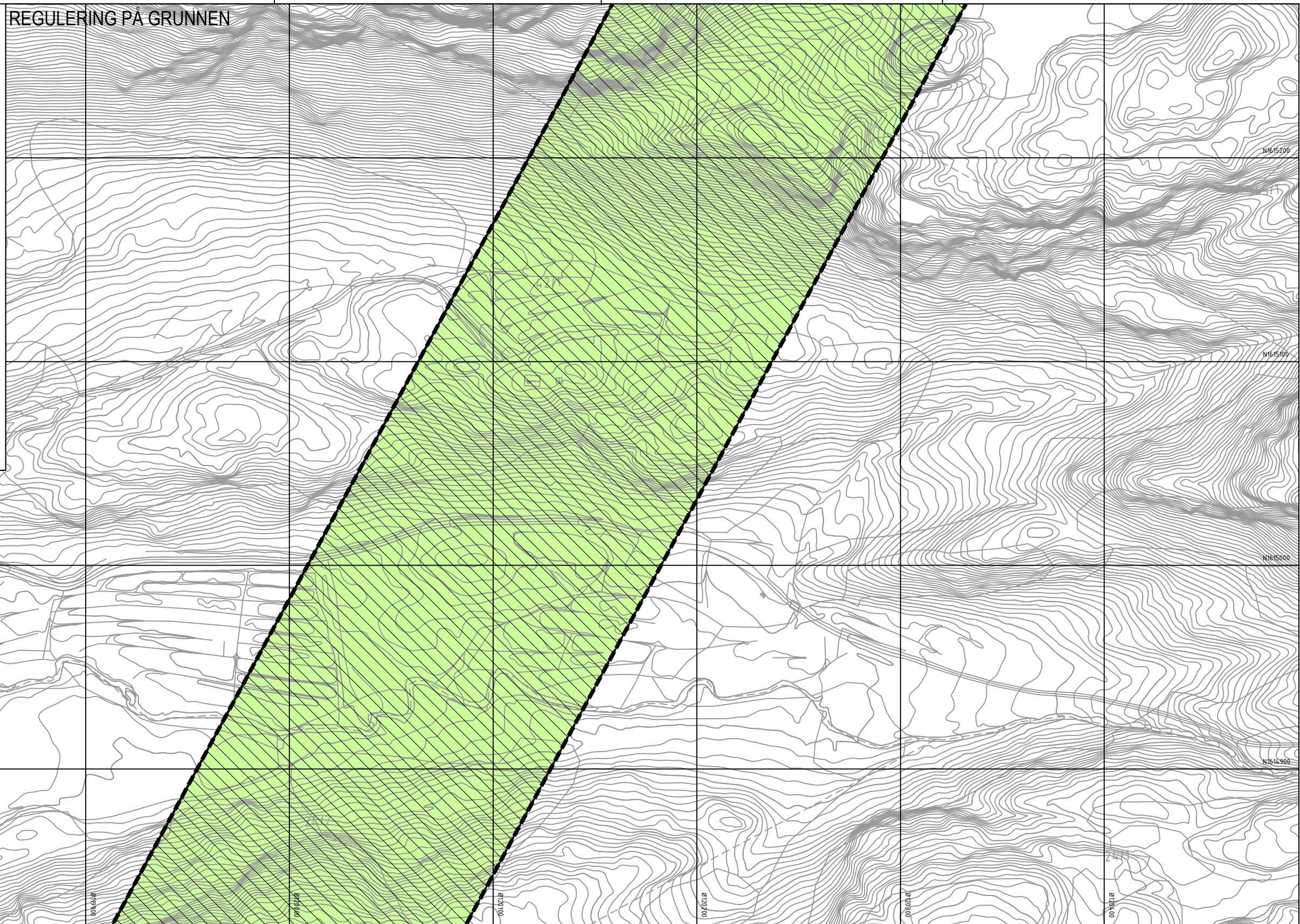
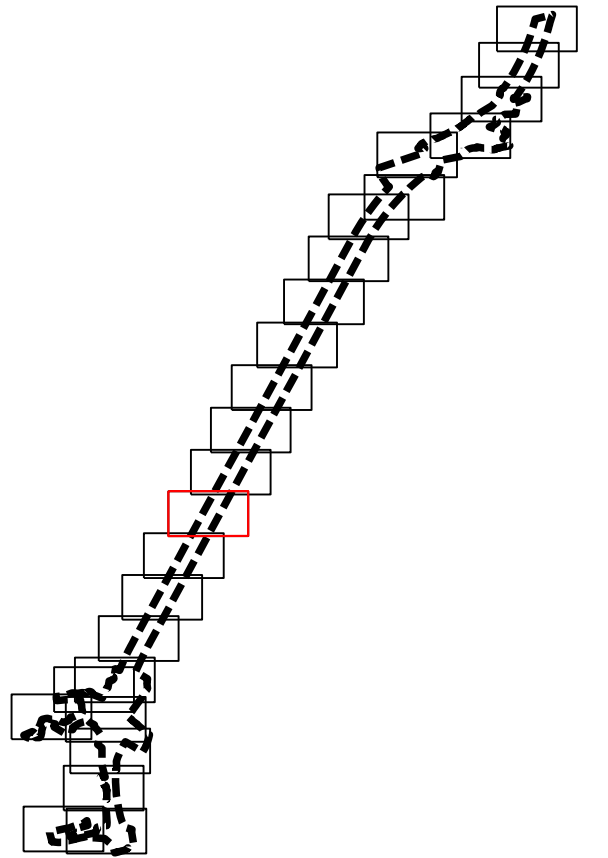
Tegnforklaring	
Reguleringsplan PBL 2008	
§12-5. Nr. 1 - Bebyggelse og anlegg	
BE	Energianlegg (1510)
§12-5. Nr. 2 - Samferdselsanlegg og teknisk infrastruktur	
SV	Veg (2010)
SF	Fortau (2012)
SGS	Gang-/sykkelveg (2015)
SVT	Annen veggrunn - tekniske anlegg (2018)
SVG	Annen veggrunn - grøntareal (2019)
STJ	Trasé for jernbane (2021)
SH	Holdeplass/plattform (2025)
SKF	Kombinerte formål for samferdselsanlegg og/eller teknisk infrastrukturtraseer (2800)
§12-5. Nr. 5 - Landbruks-, natur- og friluftsmål samt reindrift	
L	LNFR areal for nødvendige tiltak for landbruk og reindrift og gårdstilknyttet næringsvirksomhet basert på gårdens ressursgrunnlag (5100)
VNV	Naturområde i sjø og vassdrag (6610)
§12-5. Nr. 6 - Bruk og vern av sjø og vassdrag med tilhørende strandsone	
1190	Andre sikringssoner (190)
310	Faresone - Ras- og skredfare (310)
370	Faresone - Høyspenningsanlegg luftledning (370)
410	Krav vedrørende infrastruktur (410)
560	Bevaring naturmiljø (560)
§12-7 - Bestemmelseområder	
#B1 (#B2) (1)	Bru (#B1) (#B2) (1)
#K1 (#K2) (1)	Kulvert (#K1) (#K2) (1)
# symbol"/> #	Vilkår for bruk av arealer, bygninger og anlegg (#1-11) (2)
#A symbol"/> #A (#R)	Midlertidige anleggsområder (#A) og riggområder (#R)
Linjesymbol	
	Plangrense
	Formålsgrense
	Bestemmelsegrense
	Bebyggelse som forutsettes fjernet (1215)
	Frisiktlinje (1222)
	Regulert støvskjerm (1227)
	Grense for sikringssoner
	Grense for faresone
	Grense for infrastruktursoner
	Grense for angitt hensynssone
Punktsymboler	
	Avkjørsel - både inn og utkjøring (1242)
	Stenging av avkjørsel (1241)
	Vegstenging/fysisk sperre (1231)

Dato for basiskart: 22.09.2018
 Ekvivalens: 1 m
 Kartmålestokk: 1:1000 (A3)

Revisjon	Dato	Saksnr.	Signatur
Revisjonsskjema (utgitt)	10.05.2023	8133	MS
Revisjonsskjema (utgitt)	13.03.2024	4434	MS
Detailregulering		PlanID:	SGS_3-053-B
E6 Kvithamar-Åsen, parsell Stjørdal kommune		Kartgrunnlag:	FKB
Kartblad 11 av 25		Kartreferanse:	Fare09 NTM10
		Høydegrunnlag:	NN2000
Saksbehandling iht. plan- og bygningsloven	Dato	Saksnr.	Signatur
Kommunestyret sitt vedtak	25.03.2021	35/21	KK
4. gangs behandling	17.03.2021	52/21	KK
3. gangs behandling	10.02.2021	39/21	KK
Kommunestyret sitt vedtak	28.01.2021	14/21	KK
2. gangs behandling	20.01.2021	18/21	KK
Offentlig ettersyn fra 24.09.2020 til 05.11.2020	24.09.2020	155/20	KK
1. gangs behandling	16.09.2020	155/20	KK
Kunngjøring av oppstart av planarbeid	05.12.2018		

		Dato:	Utarbeidet av:	Tegningsnummer
		25.08.2020	LD	RP11

REGULERING PÅ GRUNNEN



Tegnforklaring

Reguleringsplan PBL 2008

§12-5. Nr. 1 - Bebyggelse og anlegg

BE Energianlegg (1510)

§12-5. Nr. 2 - Samferdselsanlegg og teknisk infrastruktur

- SV Veg (2010)
- SF Fortau (2012)
- SGS Gang-/sykkelveg (2015)
- SVT Annen veggrunn - tekniske anlegg (2018)
- SVG Annen veggrunn - grøntareal (2019)
- STJ Trasé for jernbane (2021)
- SH Holdeplass/plattform (2025)

SKF Kombinerte formål for samferdselsanlegg og/eller teknisk infrastrukturtraseer (2800)

§12-5. Nr. 5 - Landbruks-, natur- og friluftsmål samt reindrift

L LNFR areal for nødvendige tiltak for landbruk og reindrift og gårdstilknyttet næringsvirksomhet basert på gårdens ressursgrunnlag (5100)

§12-5. Nr. 6 - Bruk og vern av sjø og vassdrag med tilhørende strandsone

VNV Naturområde i sjø og vassdrag (6610)

§12-6 - Hensynssoner

- A190 Andre sikringssoner (190)
- A370 Faresone - Ras- og skredfare (310)

- A370 Faresone - Høyspenningsanlegg luftledning (370)
- A410 Krav vedrørende infrastruktur (410)
- A560 Bevaring naturmiljø (560)

§12-7 - Bestemmelseområder

- #B Bru (#B1) (#B2) (1)
- #K Kulvert (#K1) (#K2) (1)
- # Vilkår for bruk av arealer, bygninger og anlegg (#1-11) (2)
- #A (#A) (#R) Midlertidige anleggsområder (#A) og riggområder (#R)

Linjesymbol

- Plangrense
- Formålgrænse

- Bestemmelsegrense
- Bebyggelse som forutsettes fjernet (1215)
- Frisiktlinj (1222)
- Regulert støvskjerm (1227)
- Grense for sikringssone
- Grense for faresone
- Grense for infrastruktursoner
- Grense for angitt hensynssone

Punktsymboler

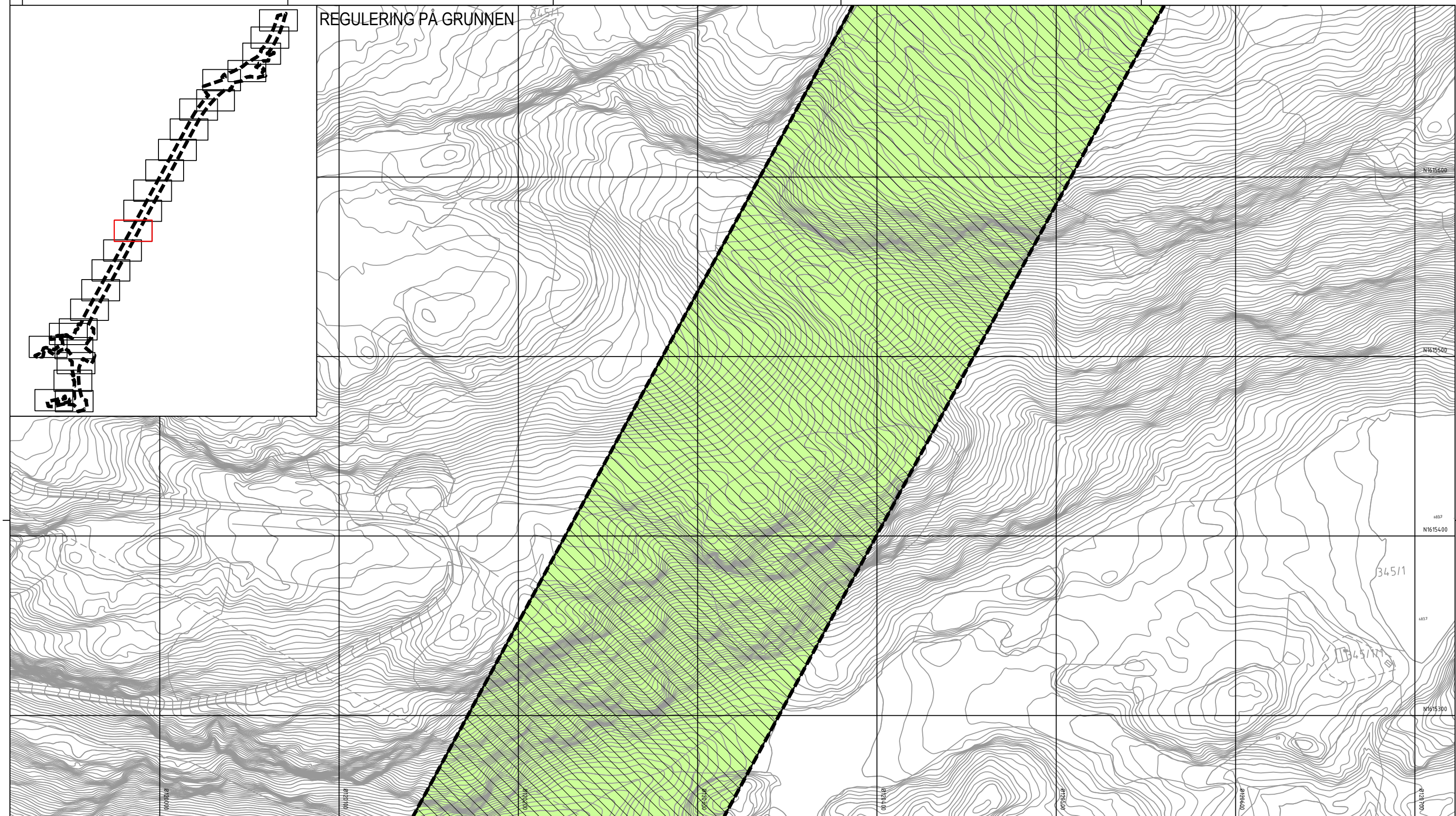
- Avkjørsel - både inn og utkjøring (1242)
- Stenging av avkjørsel (1241)
- Vegstenging/fysisk sperre (1231)

Dato for basiskart: 22.09.2018
Ekvidistanse: 1 m
Kartmålestokk: 1:1000 (A3)



Revisjon	Dato	Saksnr.	Signatur
Revisjon	10.05.2021	8133	MS
Revisjon	13.03.2024	4424	MS
Detailregulering		PlanID:	SGS_3.053.B
E6 Kvithammar-Åsen, parsell Stjørdal kommune		Kartreferanse:	FKB
		Kartreferanse:	Fare09 NTM10
		Haydegrunnlag:	NN2000
Kartblad 12 av 25			
Saksbehandling iht. plan- og bygningsloven	Dato	Saksnr.	Signatur
Kommunestyret sitt vedtak	25.03.2021	35/21	KK
4. gangs behandling	17.03.2021	52/21	KK
3. gangs behandling	10.02.2021	39/21	KK
Kommunestyret sitt vedtak	28.01.2021	14/21	KK
2. gangs behandling	20.01.2021	18/21	KK
Offentlig ettersyn fra 24.09.2020 til 05.11.2020	24.09.2020	155/20	KK
1. gangs behandling	16.09.2020	155/20	KK
Kunngjøring av oppstart av planarbeid	05.12.2018		
	Dato:	Utarbeidet av:	Tegningsnummer
	25.08.2020	LD	RP12





Tegnforklaring

Reguleringsplan PBL 2008

§12-5. Nr. 1 - Bebyggelse og anlegg

BE Energianlegg (1510)

§12-5. Nr. 2 - Samferdselsanlegg og teknisk infrastruktur

- SV** Veg (2010)
- SF** Fortau (2012)
- SGS** Gang-/sykkelveg (2015)
- SVT** Annen veggrunn - tekniske anlegg (2018)
- SVG** Annen veggrunn - grøntareal (2019)
- STJ** Trasé for jernbane (2021)
- SH** Holdeplass/plattform (2025)

SKF Kombinerte formål for samferdselsanlegg og/eller teknisk infrastrukturtraseer (2800)

§12-5. Nr. 5 - Landbruks-, natur- og friluftsmål samt reindrift

L LNFR areal for nødvendige tiltak for landbruk og reindrift og gårdstilknyttet næringsvirksomhet basert på gårdens ressursgrunnlag (5100)

§12-5. Nr. 6 - Bruk og vern av sjø og vassdrag med tilhørende strandsone

VNV Naturområde i sjø og vassdrag (6610)

§12-6 - Hensynssoner

- A190** Andre sikringssoner (190)
- A370** Faresone - Ras- og skredfare (310)

- A370** Faresone - Høyspenningsanlegg luftledning (370)
- A410** Krav vedrørende infrastruktur (410)
- A560** Bevaring naturmiljø (560)

§12-7 - Bestemmelseområder

- #B** Bru (#B1) (#B2) (1)
- #K** Kulvert (#K1) (#K2) (1)
- #** Vilkår for bruk av arealer, bygninger og anlegg (#1-11) (2)
- #A** (#R) Midlertidige anleggsområder (#A) og riggområder (#R)

Linjesymbol

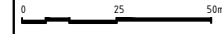
- Plangrense
- Formålgrænse

- Bestemmelsegrense
- Bebyggelse som forutsettes fjernet (1215)
- Frisiktlinje (1222)
- Regulert støvskjerm (1227)
- Grense for sikringssoner
- Grense for faresone
- Grense for infrastruktursoner
- Grense for angitt hensynssone

Punktsymboler

- Avkjørsel - både inn og utkjøring (1242)
- Stenging av avkjørsel (1241)
- Vegstenging/fysisk sperre (1231)

Dato for basiskart: 22.09.2018
 Ekvivalens: 1 m
 Kartmålestokk: 1:1000 (A3)

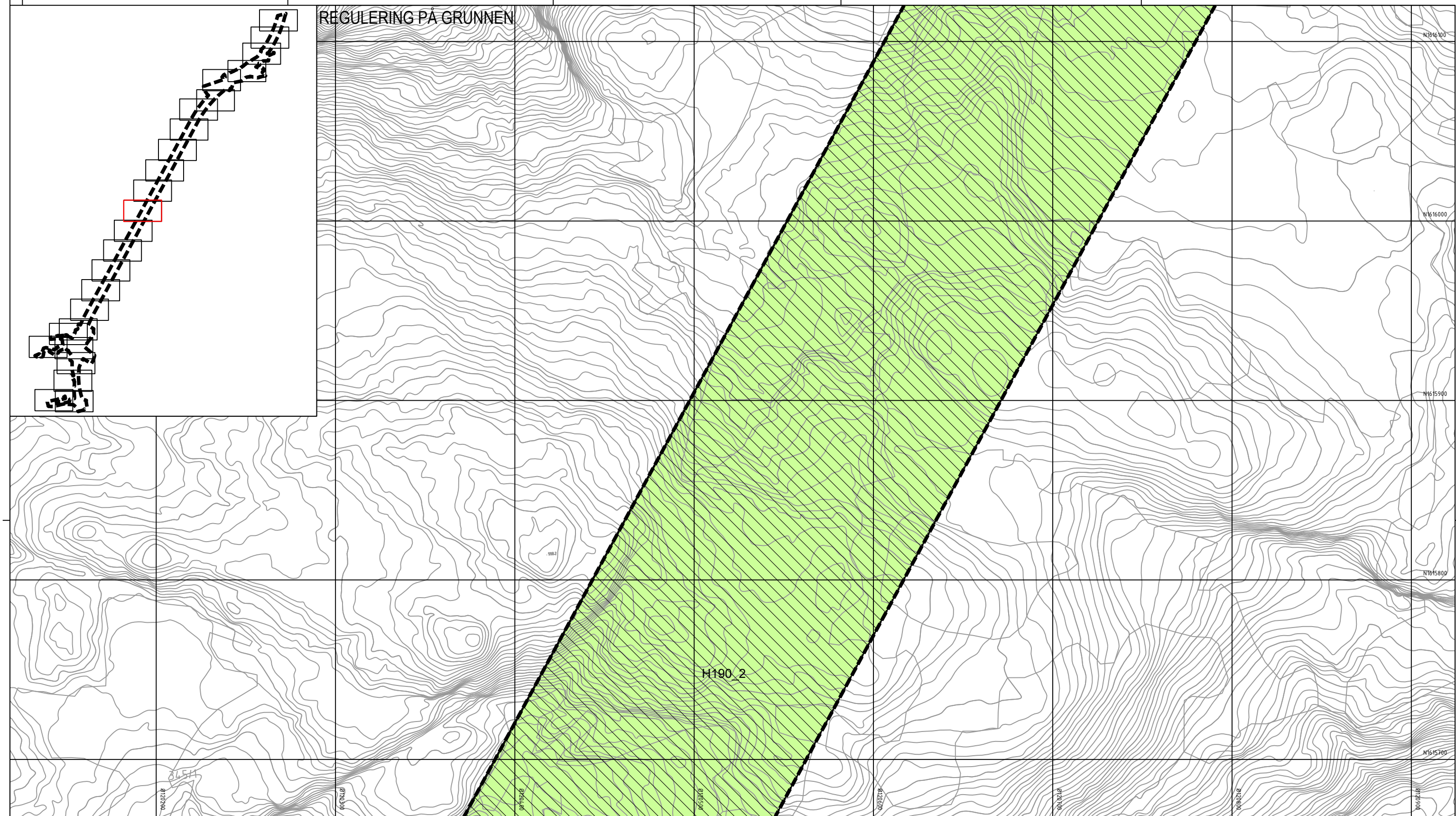


Revisjon	Dato	Saksnr.	Signatur
Revisjon	10.05.2021	81/21	MS
Revisjon	13.03.2024	44/24	MS
Detailregulering		PlanID:	8035_3-053-B
		Kartgrunnlag:	FKB
		Kartreferanse:	Fare09 NTM10
		Haydegrunnlag:	NN2000

Saksbehandling iht. plan- og bygningsloven	Dato	Saksnr.	Signatur
Kommunestyret sitt vedtak	25.03.2021	35/21	RK
4. gangs behandling	17.03.2021	52/21	RK
3. gangs behandling	10.02.2021	39/21	RK
Kommunestyret sitt vedtak	28.01.2021	14/21	RK
2. gangs behandling	20.01.2021	18/21	RK
Offentlig ettersyn fra 24.09.2020 til 05.11.2020	24.09.2020	155/20	RK
1. gangs behandling	16.09.2020	155/20	RK
Kunngjøring av oppstart av planarbeid	05.12.2018		

		Dato: 25.08.2020	Utarbeidet av: LD	Tegningsnummer: RP13
--	--	----------------------------	-----------------------------	--------------------------------

REGULERING PÅ GRUNNEN



Tegnforklaring

Reguleringsplan PBL 2008

§12-5. Nr. 1 - Bebyggelse og anlegg

BE Energianlegg (1510)

§12-5. Nr. 2 - Samferdselsanlegg og teknisk infrastruktur

- SV** Veg (2010)
- SF** Fortau (2012)
- SGS** Gang-/sykkelveg (2015)
- SVT** Annen veggrunn - tekniske anlegg (2018)
- SVG** Annen veggrunn - grøntareal (2019)
- STJ** Trasé for jernbane (2021)
- SH** Holdeplass/plattform (2025)

SKF Kombinerte formål for samferdselsanlegg og/eller teknisk infrastrukturtraseer (2800)

§12-5. Nr. 5 - Landbruks-, natur- og friluftsmål samt reindrift

L LNFR areal for nødvendige tiltak for landbruk og reindrift og gårdstilknyttet næringsvirksomhet basert på gårdens ressursgrunnlag (5100)

§12-5. Nr. 6 - Bruk og vern av sjø og vassdrag med tilhørende strandsone

VNV Naturområde i sjø og vassdrag (6610)

§12-6 - Hensynssoner

- H190** Andre sikringssoner (190)
- A370** Faresone - Ras- og skredfare (310)

- A370** Faresone - Høyspenningsanlegg luftledning (370)
- H410** Krav vedrørende infrastruktur (410)
- H560** Bevaring naturmiljø (560)

§12-7 - Bestemmelseområder

- #B** Bru (#B1) (#B2) (1)
- #K** Kulvert (#K1) (#K2) (1)
- #** Vilkår for bruk av arealer, bygninger og anlegg (#1-11) (2)
- #A** (#R) Midlertidige anleggsområder (#A) og riggområder (#R)

Linjesymbol

- Plangrense
- Formålgrense

- Bestemmelsegrense
- Bebyggelse som forutsettes fjernet (1215)
- Frisiktlinje (1222)
- Regulert støvskjerm (1227)
- Grense for sikringszone
- Grense for faresone
- Grense for infrastruktursoner
- Grense for angitt hensynssone

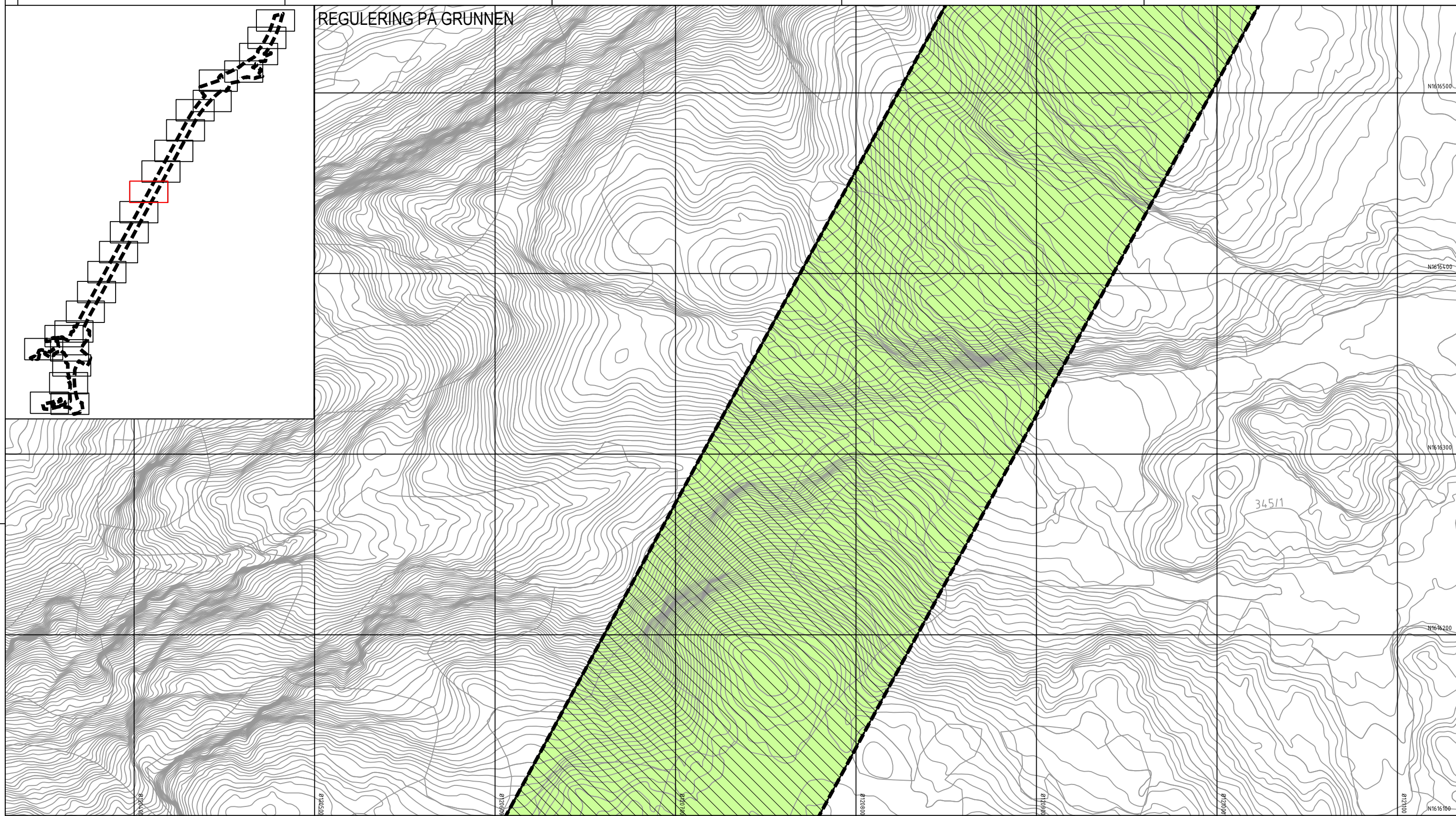
Punktsymboler

- Avkjørsel - både inn og utkjøring (1242)
- Stenging av avkjørsel (1241)
- Vegstenging/fysisk sperre (1231)

Dato for basiskart: 22.09.2018
Ekvidistanse: 1 m
Kartmålestokk: 1:1000 (A3)

Revisjon	Dato	Saksnr.	Signatur
Revisjon	10.05.2021	8132	MS
Revisjon	13.03.2024	4424	MS
Detailregulering		PlanID: 5035_3.053.B	
E6 Kvithamar-Åsen, parsell Stjørdal kommune		Kartreferanse: FKB	
Kartblad 14 av 25		Haydegrunnlag: NN2000	
Saksbehandling iht. plan- og bygningsloven	Dato	Saksnr.	Signatur
Kommunestyret sitt vedtak	25.03.2021	35/21	KK
4. gangs behandling	17.03.2021	52/21	KK
3. gangs behandling	10.02.2021	39/21	KK
Kommunestyret sitt vedtak	28.01.2021	14/21	KK
2. gangs behandling	20.01.2021	18/21	KK
Offentlig ettersyn fra 24.09.2020 til 05.11.2020	24.09.2020	155/20	KK
1. gangs behandling	16.09.2020	155/20	KK
Kunngjøring av oppstart av planarbeid	05.12.2018		
Dato:	25.08.2020	Utarbeidet av:	Tegningsnummer
		LD	RP14

REGULERING PÅ GRUNNEN



Tegnforklaring

Reguleringsplan PBL 2008

§12-5. Nr. 1 - Bebyggelse og anlegg

BE Energianlegg (1510)

§12-5. Nr. 2 - Samferdselsanlegg og teknisk infrastruktur

- SV** Veg (2010)
- SF** Fortau (2012)
- SGS** Gang-/sykkelveg (2015)
- SVT** Annen veggrunn - tekniske anlegg (2018)
- SVG** Annen veggrunn - grøntareal (2019)
- STJ** Trasé for jernbane (2021)
- SH** Holdeplass/plattform (2025)

SKF Kombinerte formål for samferdselsanlegg og/eller teknisk infrastrukturtraseer (2800)

§12-5. Nr. 5 - Landbruks-, natur- og friluftsmål samt reindrift

L LNFR areal for nødvendige tiltak for landbruk og reindrift og gårdstilknyttet næringsvirksomhet basert på gårdens ressursgrunnlag (5100)

§12-5. Nr. 6 - Bruk og vern av sjø og vassdrag med tilhørende strandsone

VNV Naturområde i sjø og vassdrag (6610)

§12-6 - Hensynssoner

- A190** Andre sikringssoner (190)
- A370** Faresone - Ras- og skredfare (310)

- A370** Faresone - Høyspenningsanlegg luftledning (370)
- A410** Krav vedrørende infrastruktur (410)
- A560** Bevaring naturmiljø (560)

§12-7 - Bestemmelseområder

- #B** Bru (#B1) (#B2) (1)
- #K** Kulvert (#K1) (#K2) (1)
- #** Vilkår for bruk av arealer, bygninger og anlegg (#1-11) (2)
- #A** (#R) Midlertidige anleggsområder (#A) og riggområder (#R)

Linjesymbol

- Plangrense
- Formålgrense

- Bestemmelsegrense
- Bebyggelse som forutsettes fjernet (1215)
- Frisiktlinje (1222)
- Regulert støvskjerm (1227)
- Grense for sikringssoner
- Grense for faresone
- Grense for infrastruktursoner
- Grense for angitt hensynssone

Punktsymboler

- Avkjørsel - både inn og utkjøring (1242)
- Stenging av avkjørsel (1241)
- Vegstenging/fysisk sperre (1231)

Dato for basiskart: 22.09.2018
Ekvidistanse: 1 m
Kartmålestokk: 1:1000 (A3)

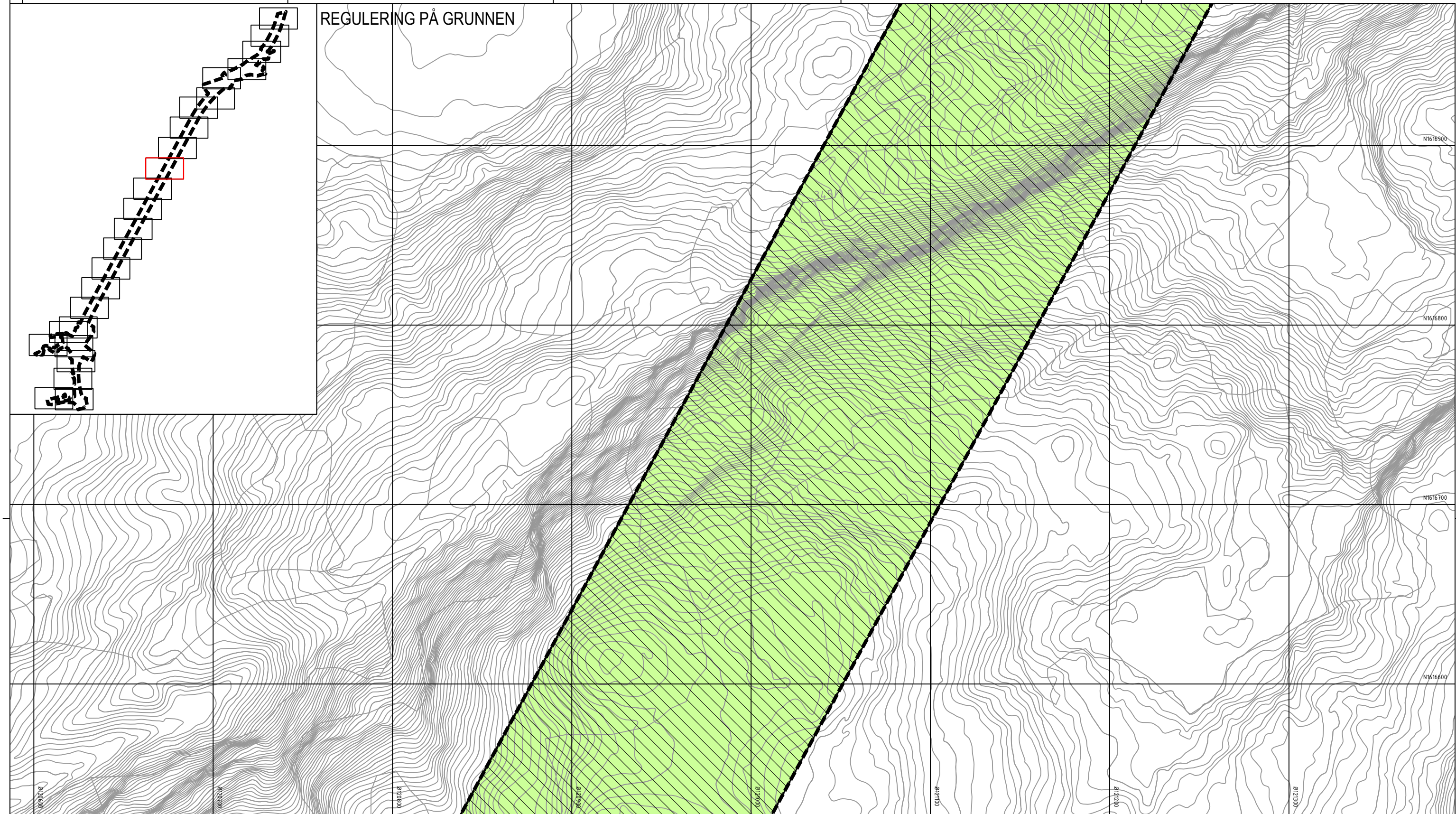
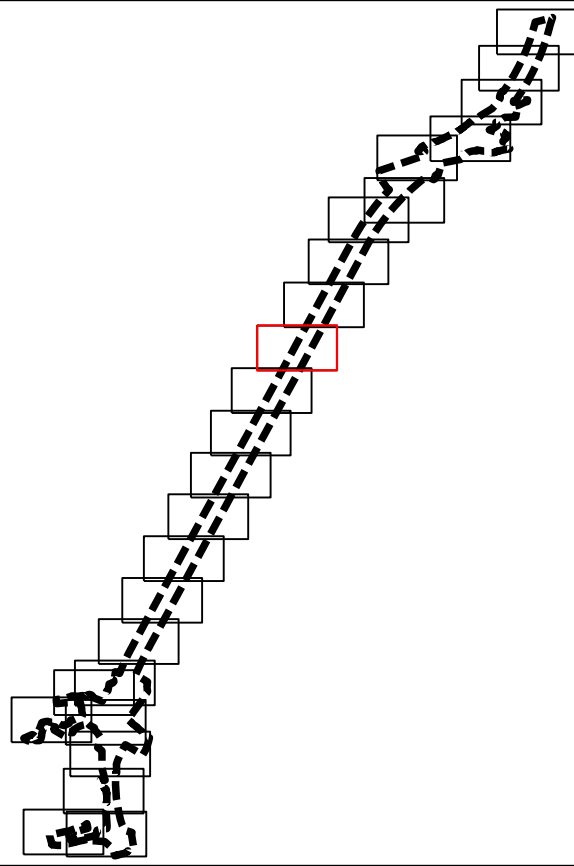


Revisjon	Dato	Saksnr.	Signatur
Revisjonspasordet i utgivelingslogg	10.05.2021	8132	MS
Revisjonspasordet i utgivelingslogg	13.03.2021	4424	MS
Detailregulering		PlanID:	SGS_3-053-B
E6 Kvithamar-Åsen, parsell Stjørdal kommune		Kartreferanse:	Fare09 NTM10
Kartblad 15 av 25		Høydegrunnlag:	NN2000

Saksbehandling iht. plan- og bygningsloven	Dato	Saksnr.	Signatur
Kommunestyret sitt vedtak	25.03.2021	35/21	KK
4. gangs behandling	17.03.2021	52/21	KK
3. gangs behandling	10.02.2021	39/21	KK
Kommunestyret sitt vedtak	28.01.2021	14/21	KK
2. gangs behandling	20.01.2021	18/21	KK
Offentlig ettersyn fra 24.09.2020 til 05.11.2020	24.09.2020	155/20	KK
1. gangs behandling	16.09.2020	155/20	KK
Kunngjøring av oppstart av planarbeid	05.12.2018		

		Dato: 25.08.2020	Utarbeidet av: LD	Tegningsnummer: RP15
--	--	----------------------------	-----------------------------	--------------------------------

REGULERING PÅ GRUNNEN



Tegnforklaring

Reguleringsplan PBL 2008

§12-5. Nr. 1 - Bebyggelse og anlegg

BE Energianlegg (1510)

§12-5. Nr. 2 - Samferdselsanlegg og teknisk infrastruktur

- SV** Veg (2010)
- SF** Fortau (2012)
- SGS** Gang-/sykkelveg (2015)
- SVT** Annen veggrunn - tekniske anlegg (2018)
- SVG** Annen veggrunn - grøntareal (2019)
- STJ** Trasé for jernbane (2021)
- SH** Holdeplass/plattform (2025)

SKF Kombinerte formål for samferdselsanlegg og/eller teknisk infrastrukturtraseer (2800)

§12-5. Nr. 5 - Landbruks-, natur- og friluftformål samt reindrift

L LNFR areal for nødvendige tiltak for landbruk og reindrift og gårdstilknyttet næringsvirksomhet basert på gårdens ressursgrunnlag (5100)

§12-5. Nr. 6 - Bruk og vern av sjø og vassdrag med tilhørende strandsone

VNV Naturområde i sjø og vassdrag (6610)

§12-6 - Hensynssoner

- A190** Andre sikringssoner (190)
- A370** Faresone - Ras- og skredfare (310)

- A370** Faresone - Høyspenningsanlegg luftledning (370)
- A410** Krav vedrørende infrastruktur (410)
- A560** Bevaring naturmiljø (560)

§12-7 - Bestemmelseområder

- #B1** Bru (#B1) (#B2) (1)
- #K1** Kulvert (#K1) (#K2) (1)
- #** Vilkår for bruk av arealer, bygninger og anlegg (#1-11) (2)
- #A** Midlertidige anleggsområder (#A) og riggområder (#R)

Linjesymbol

- Plangrense
- Formålsgrense

- Bestemmelsegrense
- Bebyggelse som forutsettes fjernet (1215)
- Frisiktlinjé (1222)
- Regulert støyskjerm (1227)
- Grense for sikringszone
- Grense for faresone
- Grense for infrastruktursoner
- Grense for angitt hensynssone


Punktsymboler

- Avkjørsel - både inn og utkjøring (1242)
- Stenging av avkjørsel (1241)
- Vegstenging/fysisk sperre (1231)

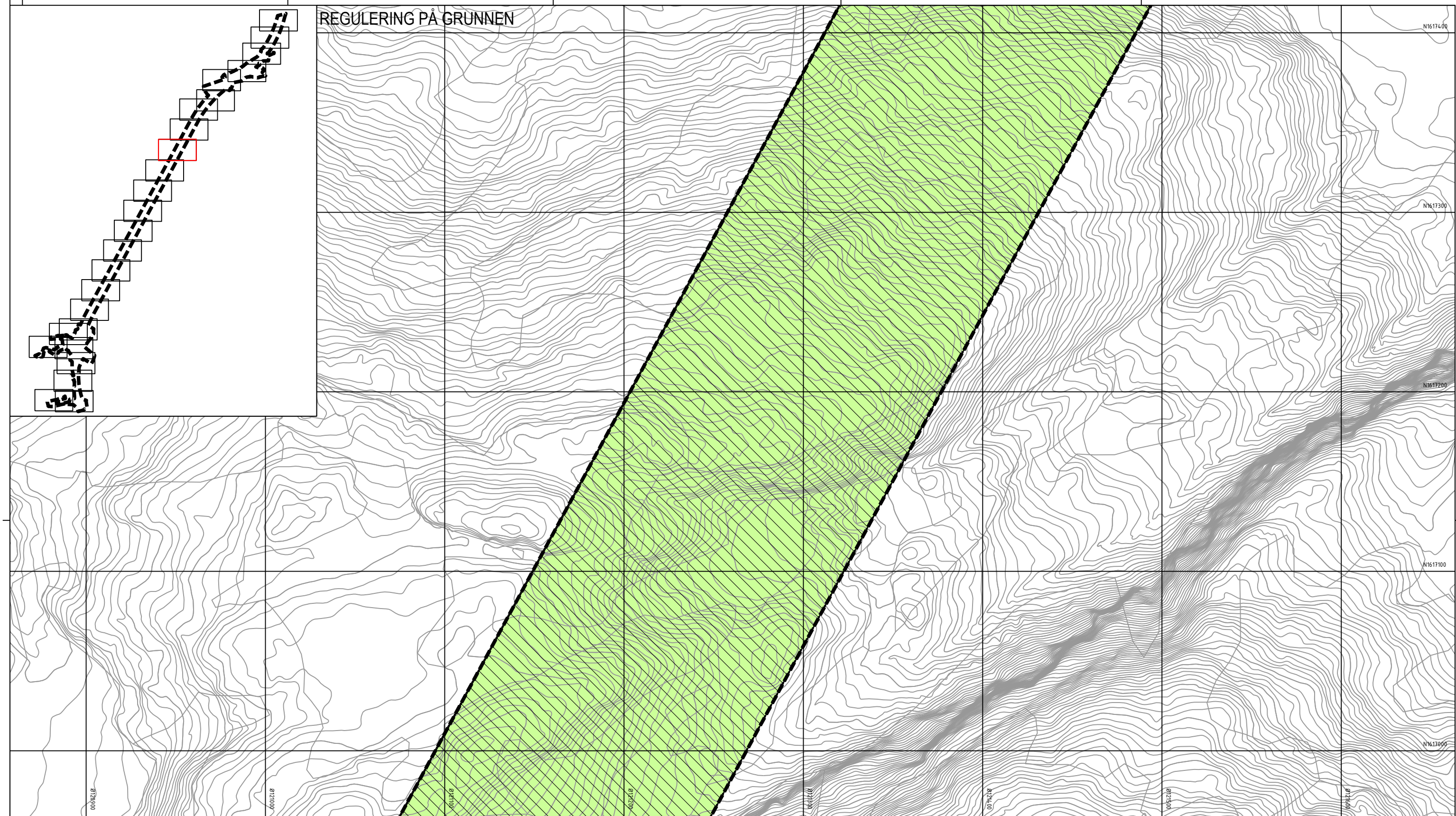
Dato for basiskart: 22.09.2018
Ekvidistanse: 1 m
Kartmålestokk: 1:1000 (A3)

0 25,0 50m



Revisjon	Dato	Saksnr.	Signatur
Revisjon	10.05.2021	81/21	MS
Revisjon	13.03.2024	44/24	MS
Detailregulering		PlanID:	SGS_3.053.B
E6 Kvithamar-Åsen, parsell Stjørdal kommune		Kartreferanse:	Fare09 NTM10
Kartblad 16 av 25		Høydegrunnlag:	NN2000
Saksbehandling iht. plan- og bygningsloven		Dato	Saksnr.
Kommunestyret sitt vedtak	25.03.2021	35/21	KK
4. gangs behandling	17.03.2021	52/21	KK
3. gangs behandling	10.02.2021	39/21	KK
Kommunestyret sitt vedtak	28.01.2021	14/21	KK
2. gangs behandling	20.01.2021	18/21	KK
Offentlig ettersyn fra 24.09.2020 til 05.11.2020	24.09.2020	155/20	KK
1. gangs behandling	16.09.2020	155/20	KK
Kunngjøring av oppstart av planarbeid	05.12.2018		
	Dato:	Utarbeidet av:	Tegningsnummer
	25.08.2020	LD	RP16

REGULERING PÅ GRUNNEN



Tegnforklaring

Reguleringsplan PBL 2008

§12-5. Nr. 1 - Bebyggelse og anlegg

BE Energianlegg (1510)

§12-5. Nr. 2 - Samferdselsanlegg og teknisk infrastruktur

- SV** Veg (2010)
- SF** Fortau (2012)
- SGS** Gang-/sykkelveg (2015)
- SVT** Annen veggrunn - tekniske anlegg (2018)
- SVG** Annen veggrunn - grøntareal (2019)
- STJ** Trasé for jernbane (2021)
- SH** Holdeplass/plattform (2025)

SKF Kombinerte formål for samferdselsanlegg og/eller teknisk infrastrukturtraseer (2800)

§12-5. Nr. 5 - Landbruks-, natur- og friluftsmål samt reindrift

L LNFR areal for nødvendige tiltak for landbruk og reindrift og gårdstilknyttet næringsvirksomhet basert på gårdens ressursgrunnlag (5100)

§12-5. Nr. 6 - Bruk og vern av sjø og vassdrag med tilhørende strandsone

VNV Naturområde i sjø og vassdrag (6610)

§12-6 - Hensynssoner

- A190** Andre sikringssoner (190)
- A370** Faresone - Ras- og skredfare (310)

- A370** Faresone - Høyspenningsanlegg luftledning (370)
- A410** Krav vedrørende infrastruktur (410)
- A560** Bevaring naturmiljø (560)

§12-7 - Bestemmelseområder

- #B** Bru (#B1) (#B2) (1)
- #K** Kulvert (#K1) (#K2) (1)
- #** Vilkår for bruk av arealer, bygninger og anlegg (#1-11) (2)
- #A** (#R) Midlertidige anleggsområder (#A) og riggområder (#R)

Linjesymbol

- Plangrense
- Formålsgrense

- Bestemmelsegrense
- Bebyggelse som forutsettes fjernet (1215)
- Frisiktlinjé (1222)
- Regulert støvskjerm (1227)
- Grense for sikringszone
- Grense for faresone
- Grense for infrastrukturzone
- Grense for angitt hensynssone

Punktsymboler

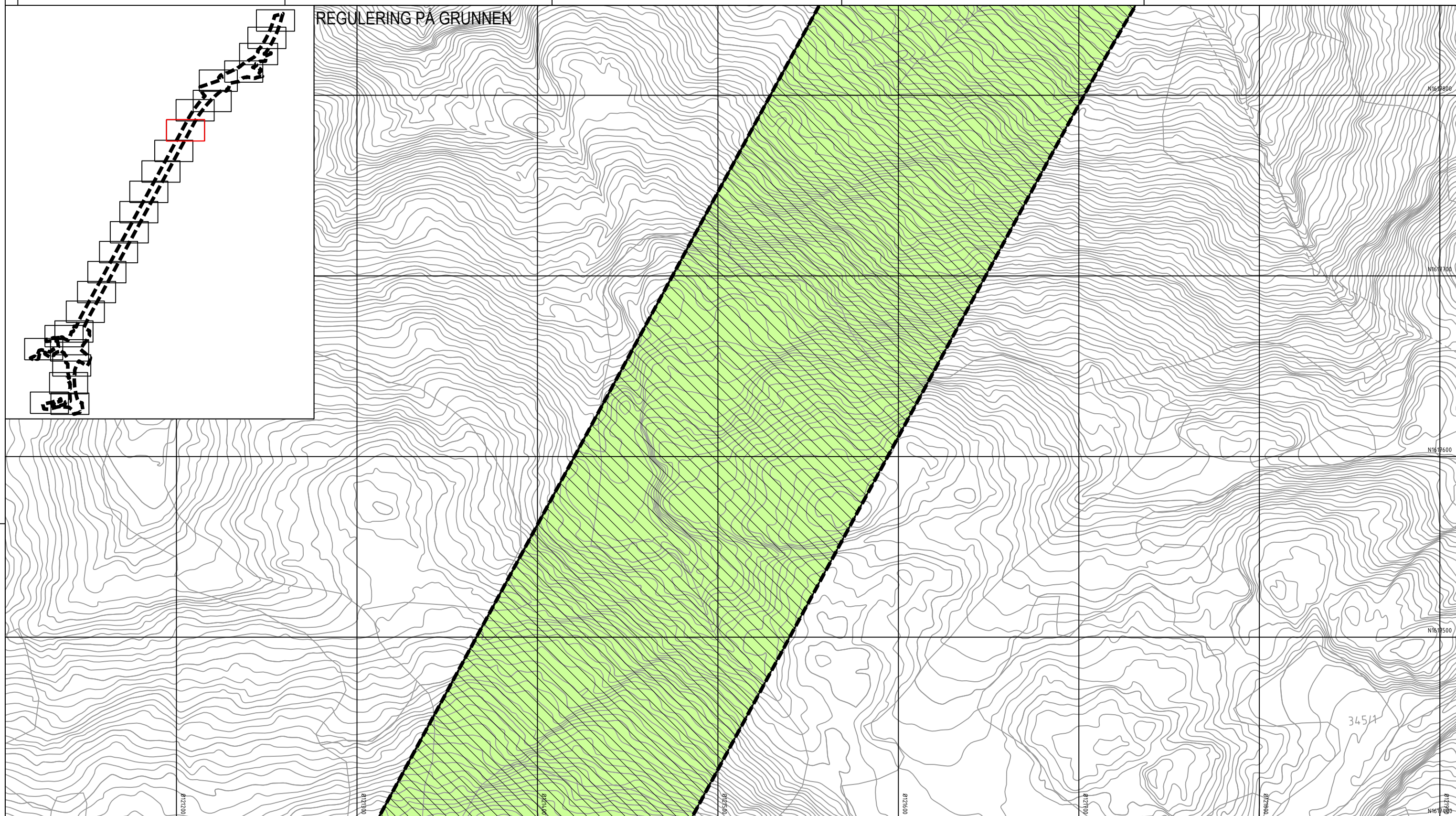
- Avkjørsel - både inn og utkjøring (1242)
- Stenging av avkjørsel (1241)
- Vegstenging/fysisk sperre (1231)

Dato for basiskart: 22.09.2018
 Ekvivalens: 1 m
 Kartmålestokk: 1:1000 (A3)



Revisjon	Dato	Saksnr.	Signatur
Revisjon	10.05.2024	8103	MS
Revisjon	13.03.2024	4424	MS
Detailregulering		PlanID: SØS_3.053.B	
E6 Kvithamar-Åsen, parsell Stjørdal kommune		Kartreferanse: FARE09 NTM10	
Kartblad 17 av 25		Høydegrunnlag: NN2000	
Saksbehandling iht. plan- og bygningsloven	Dato	Saksnr.	Signatur
Kommunestyret sitt vedtak	25.03.2021	35/21	KK
4. gangs behandling	17.03.2021	52/21	KK
3. gangs behandling	10.02.2021	39/21	KK
Kommunestyret sitt vedtak	28.01.2021	14/21	KK
2. gangs behandling	20.01.2021	18/21	KK
Offentlig ettersyn fra 24.09.2020 til 05.11.2020	24.09.2020	155/20	KK
1. gangs behandling	16.09.2020	155/20	KK
Kunngjøring av oppstart av planarbeid	05.12.2018		
Dato:	25.08.2020	Utarbeidet av:	Tegningsnummer
		LD	RP17

REGULERING PÅ GRUNNEN



Tegnforklaring

Reguleringsplan PBL 2008

§12-5. Nr. 1 - Bebyggelse og anlegg

BE Energianlegg (1510)

§12-5. Nr. 2 - Samferdselsanlegg og teknisk infrastruktur

- SV** Veg (2010)
- SF** Fortau (2012)
- SGS** Gang-/sykkelveg (2015)
- SVT** Annen veggrunn - tekniske anlegg (2018)
- SVG** Annen veggrunn - grøntareal (2019)
- STJ** Trasé for jernbane (2021)
- SH** Holdeplass/plattform (2025)

SKF Kombinerte formål for samferdselsanlegg og/eller teknisk infrastrukturtraseer (2800)

§12-5. Nr. 5 - Landbruks-, natur- og friluftsmål samt reindrift

L LNFR areal for nødvendige tiltak for landbruk og reindrift og gårdstilknyttet næringsvirksomhet basert på gårdens ressursgrunnlag (5100)

§12-5. Nr. 6 - Bruk og vern av sjø og vassdrag med tilhørende strandsone

VNV Naturområde i sjø og vassdrag (6610)

§12-6 - Hensynssoner

- A190** Andre sikringssoner (190)
- A370** Faresone - Ras- og skredfare (310)

- A370** Faresone - Høyspenningsanlegg luftledning (370)
- A410** Krav vedrørende infrastruktur (410)
- A560** Bevaring naturmiljø (560)

§12-7 - Bestemmelseområder

- #B** Bru (#B1) (#B2) (1)
- #K** Kulvert (#K1) (#K2) (1)
- #** Vilkår for bruk av arealer, bygninger og anlegg (#1-11) (2)
- #A** (#R) Midlertidige anleggsområder (#A) og riggområder (#R)

Linjesymbol


- Plangrense
- Formålgrense

- Bestemmelsegrense
- Bebyggelse som forutsettes fjernet (1215)
- Frisiktlinje (1222)
- Regulert støvskjerm (1227)
- Grense for sikringssoner
- Grense for faresone
- Grense for infrastruktursoner
- Grense for angitt hensynssone

Punktsymboler

- Avkjørsel - både inn og utkjøring (1242)
- Stenging av avkjørsel (1241)
- Vegstenging/fysisk sperre (1231)

Dato for basiskart: 22.09.2018
 Ekvivalens: 1 m
 Kartmålestokk: 1:1000 (A3)



Revisjon	Dato	Saksnr.	Signatur
Revisjon	10.05.2021	8132	MS
Revisjon	13.03.2024	4424	MS

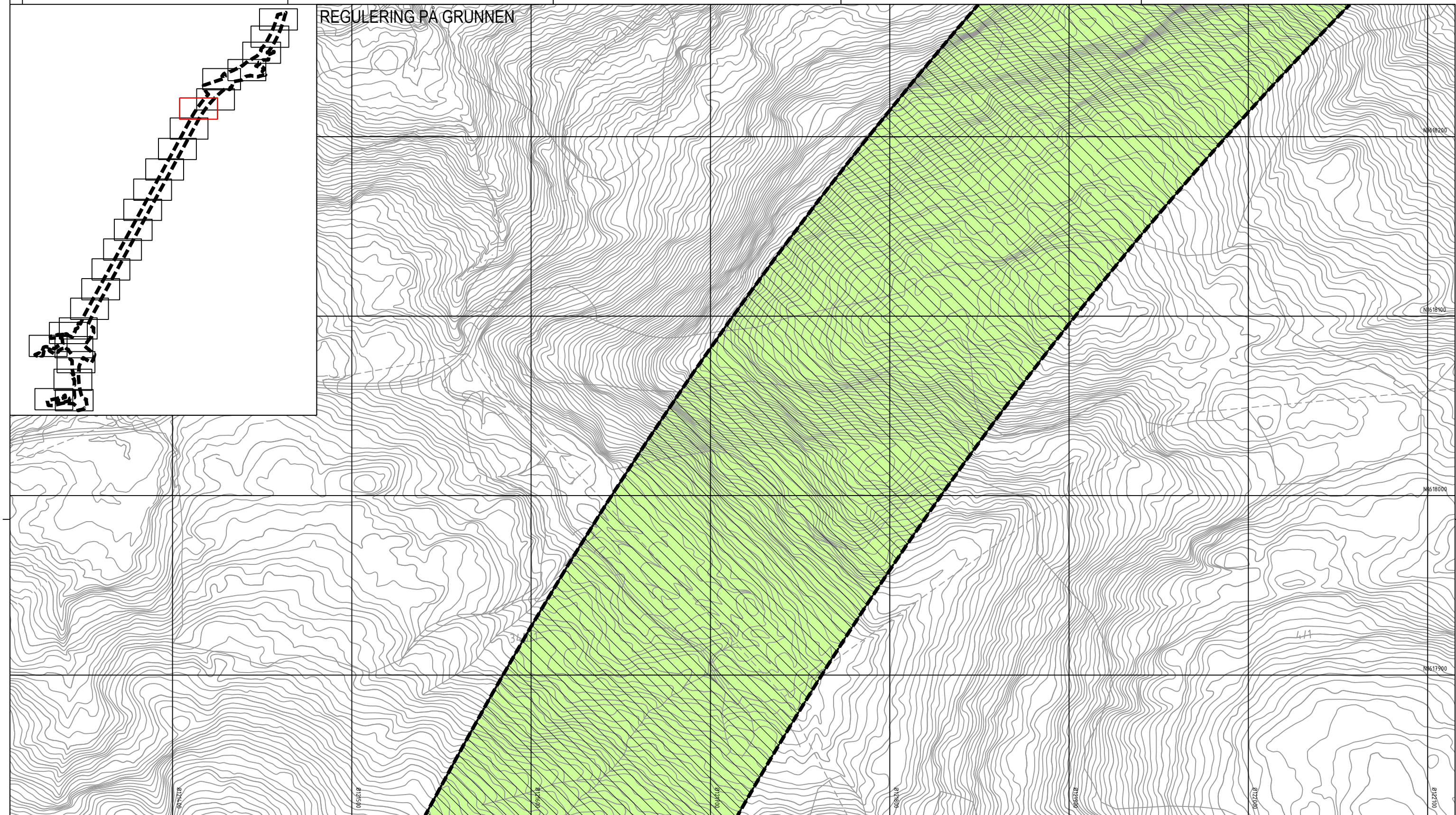
Detailregulering	Kartreferanse	Haydegrunnlag
E6 Kvithamar-Åsen, parsell Stjørdal kommune	FKB	FAK09 NTM10
Kartblad 18 av 25		NN2000

Saksbehandling iht. plan- og bygningsloven	Dato	Saksnr.	Signatur
Kommunestyret sitt vedtak	25.03.2021	35/21	KK
4. gangs behandling	17.03.2021	52/21	KK
3. gangs behandling	10.02.2021	39/21	KK
Kommunestyret sitt vedtak	28.01.2021	14/21	KK
2. gangs behandling	20.01.2021	18/21	KK
Offentlig ettersyn fra 24.09.2020 til 05.11.2020	24.09.2020	155/20	KK
1. gangs behandling	16.09.2020	155/20	KK
Kunngjøring av oppstart av planarbeid	05.12.2018		

Dato:	Utarbeidet av:	Tegningsnummer
25.08.2020	LD	RP18



REGULERING PÅ GRUNNEN



Tegnforklaring

Reguleringsplan PBL 2008

§12-5. Nr. 1 - Bebyggelse og anlegg

BE Energianlegg (1510)

§12-5. Nr. 2 - Samferdselsanlegg og teknisk infrastruktur

- SV Veg (2010)
- SF Fortau (2012)
- SGS Gang-/sykkelveg (2015)
- SVT Annen veggrunn - tekniske anlegg (2018)
- SVG Annen veggrunn - grøntareal (2019)
- STJ Trasé for jernbane (2021)
- SH Holdeplass/plattform (2025)

SKF Kombinerte formål for samferdselsanlegg og/eller teknisk infrastrukturtraseer (2800)

§12-5. Nr. 5 - Landbruks-, natur- og friluftsmål samt reindrift

L LNFR areal for nødvendige tiltak for landbruk og reindrift og gårdstilknyttet næringsvirksomhet basert på gårdens ressursgrunnlag (5100)

§12-5. Nr. 6 - Bruk og vern av sjø og vassdrag med tilhørende strandsone

VNV Naturområde i sjø og vassdrag (6610)

§12-6 - Hensynssoner

- A190 Andre sikringssoner (190)
- A370 Faresone - Ras- og skredfare (310)

- A370 Faresone - Høyspenningsanlegg luftledning (370)
- A410 Krav vedrørende infrastruktur (410)
- A560 Bevaring naturmiljø (560)

§12-7 - Bestemmelseområder

- #B Bru (#B1) (#B2) (1)
- #K Kulvert (#K1) (#K2) (1)
- # Vilkår for bruk av arealer, bygninger og anlegg (#1-11) (2)
- #A (#R) Midlertidige anleggsområder (#A) og riggområder (#R)

Linjesymbol

- Plangrense
- Formålgrænse

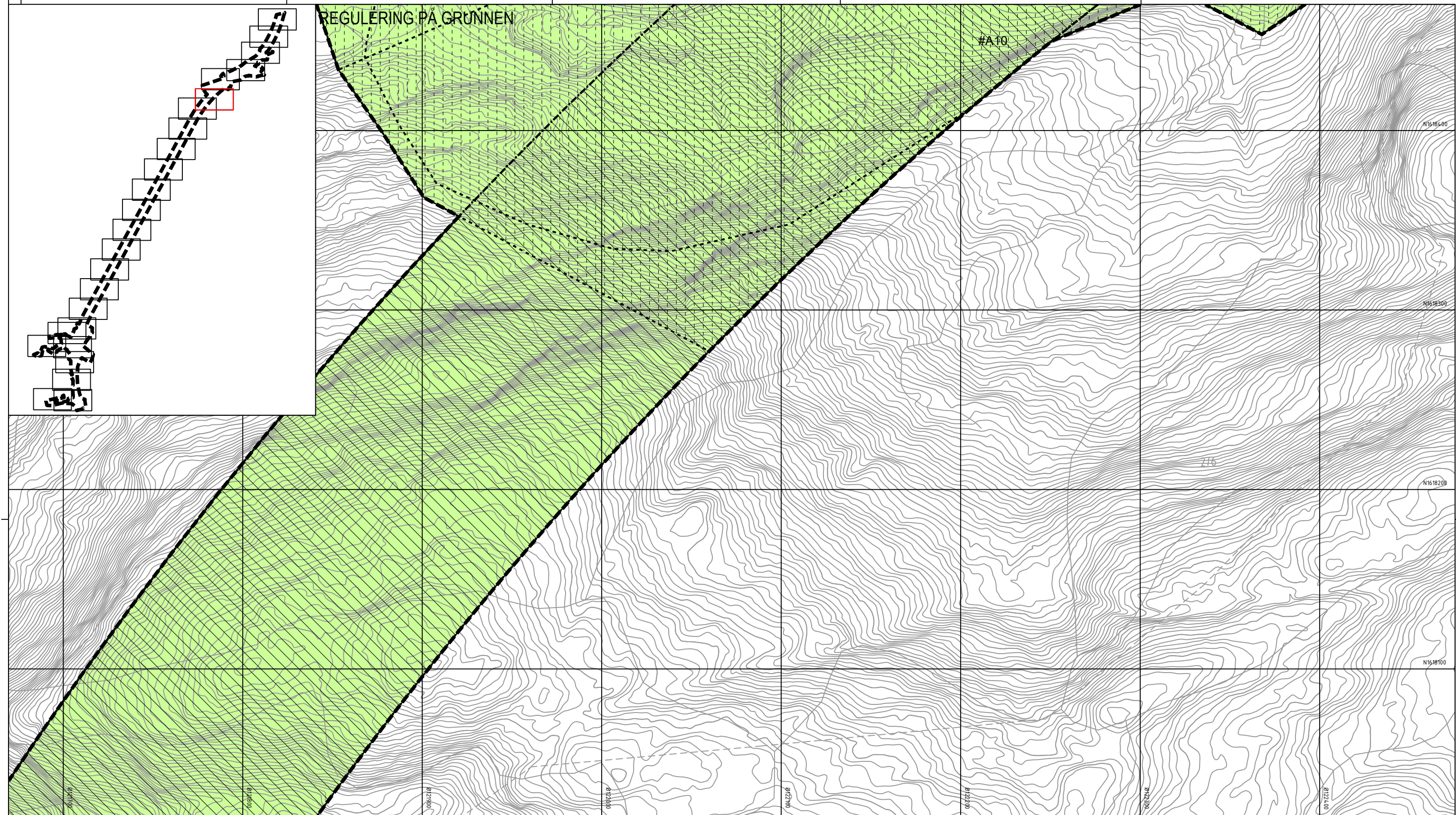
- Bestemmelsegrense
- Bebyggelse som forutsettes fjernet (1215)
- Frisiktlinj (1222)
- Regulert støyskjerm (1227)
- Grense for sikringszone
- Grense for faresone
- Grense for infrastruktursoner
- Grense for angitt hensynssone

Punktsymboler

- Avkjørsel - både inn og utkjøring (1242)
- Stenging av avkjørsel (1241)
- Vegstenging/fysisk sperre (1231)

Dato for basiskart: 22.09.2018
 Ekvvidtastok: 1 m
 Kartmålestokk: 1:1000 (A3)

Revisjon	Dato	Saksnr.	Signatur
Revisjon	10.05.2021	8132	MS
Revisjon	13.03.2021	4424	MS
Detailregulering			
E6 Kvithamar-Åsen, parsell Stjørdal kommune			
Kartgrunnlag: E6		SGS 3.053.B	
Kartreferanse: E6/09 NTM10		NN2000	
Kartblad 19 av 25			
Saksbehandling iht. plan- og bygningsloven	Dato	Saksnr.	Signatur
Kommunestyret sitt vedtak	25.03.2021	35/21	KK
4. gangs behandling	17.03.2021	52/21	KK
3. gangs behandling	10.02.2021	39/21	KK
Kommunestyret sitt vedtak	28.01.2021	14/21	KK
2. gangs behandling	20.01.2021	18/21	KK
Offentlig ettersyn fra 24.09.2020 til 05.11.2020	24.09.2020	155/20	KK
1. gangs behandling	16.09.2020	155/20	KK
Kunngjøring av oppstart av planarbeid	05.12.2018		
Dato:	25.08.2020	Utarbeidet av:	Tegningsnummer
		LD	RP19



Tegnforklaring

Reguleringsplan PBL 2008

§12-5. Nr. 1 - Bebyggelse og anlegg

BE Energianlegg (1510)

§12-5. Nr. 2 - Samferdselsanlegg og teknisk infrastruktur

- SV** Veg (2010)
- SF** Fortau (2012)
- SGS** Gang-/sykkelveg (2015)
- SVT** Annen veggrunn - tekniske anlegg (2018)
- SVG** Annen veggrunn - grøntareal (2019)
- STJ** Trasé for jernbane (2021)
- SH** Holdeplass/plattform (2025)

SKF Kombinerte formål for samferdselsanlegg og/eller teknisk infrastrukturtraseer (2800)

§12-5. Nr. 5 - Landbruks-, natur- og friluftsmål samt reindrift

L LNFR areal for nødvendige tiltak for landbruk og reindrift og gårdstilknyttet næringsvirksomhet basert på gårdens ressursgrunnlag (5100)

§12-5. Nr. 6 - Bruk og vern av sjø og vassdrag med tilhørende strandsone

VNV Naturområde i sjø og vassdrag (6610)

§12-6 - Hensynssoner

- A190** Andre sikringssoner (190)
- A370** Faresone - Ras- og skredfare (310)

- A370** Faresone - Høyspenningsanlegg luftledning (370)
- A410** Krav vedrørende infrastruktur (410)
- A560** Bevaring naturmiljø (560)

§12-7 - Bestemmelseområder

- #B** Bru (#B1) (#B2) (1)
- #K** Kulvert (#K1) (#K2) (1)
- #** Vilkår for bruk av arealer, bygninger og anlegg (#1-11) (2)
- #A** (#R) Midlertidige anleggsområder (#A) og riggområder (#R)

Linjesymbol

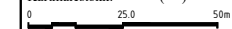
- Plangrense
- Formålgrense

- Bestemmelsegrense
- Bebyggelse som forutsettes fjernet (1215)
- Frisiktlinje (1222)
- Regulert støvskjerm (1227)
- Grense for sikringszone
- Grense for faresone
- Grense for infrastruktursoner
- Grense for angitt hensynssone

Punktsymboler

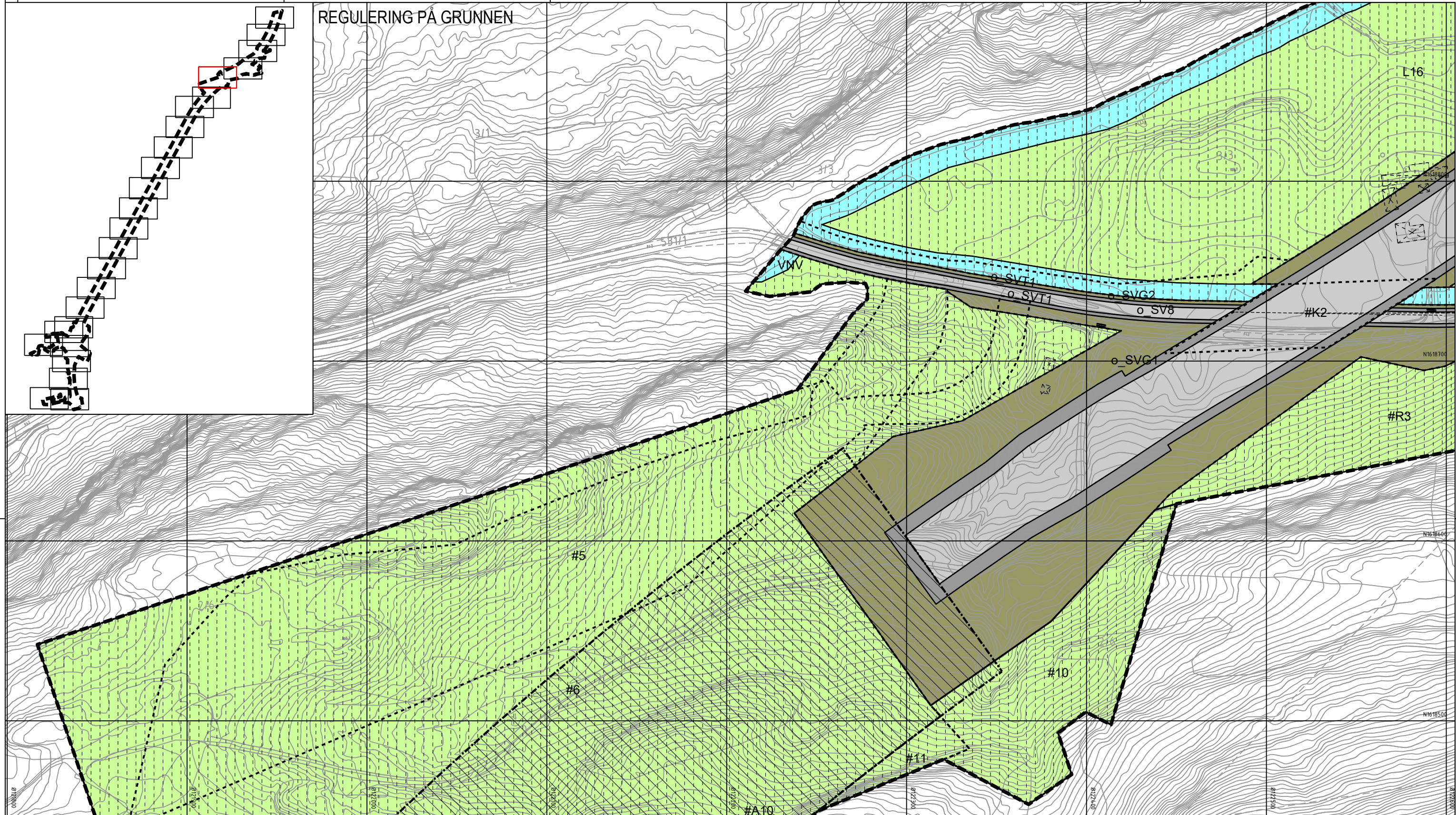
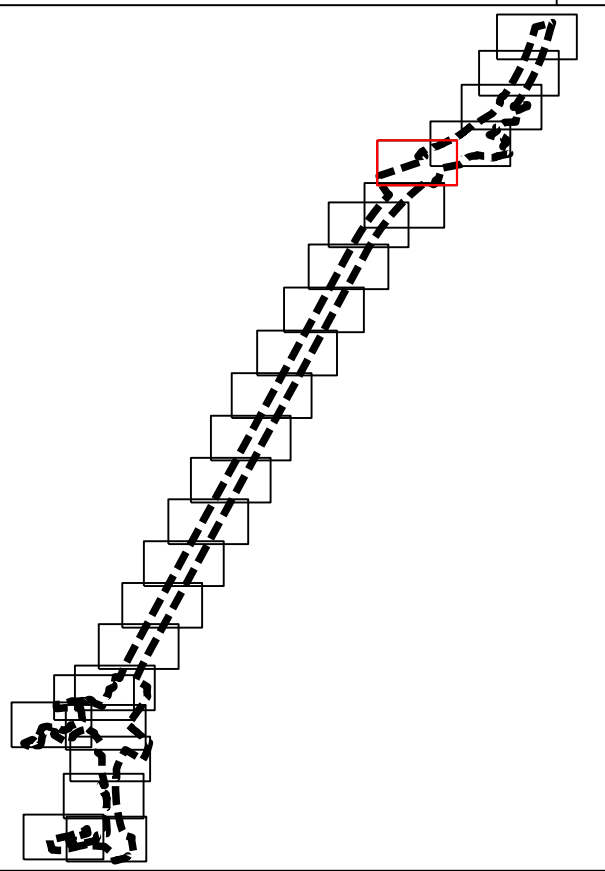
- Avkjørsel - både inn og utkjøring (1242)
- Stenging av avkjørsel (1241)
- Vegstenging/fysisk sperre (1231)

Dato for basiskart: 22.09.2018
 Ekvvidistans: 1 m
 Kartmålestokk: 1:1000 (A3)



Revisjon	Dato	Saksnr.	Signatur
Revisjon	10.05.2021	81/21	MS
Revisjon	13.03.2024	44/24	MS
Detailregulering		PlanID:	8055_3-053-B
		Kartreferanse:	Fare09 NTM10
		Haydegrunnlag:	NN2000
Kartblad 20 av 25			
Saksbehandling iht. plan- og bygningsloven	Dato	Saksnr.	Signatur
Kommunestyret sitt vedtak	25.03.2021	35/21	KK
4. gangs behandling	17.03.2021	52/21	KK
3. gangs behandling	10.02.2021	39/21	KK
Kommunestyret sitt vedtak	28.01.2021	14/21	KK
2. gangs behandling	20.01.2021	18/21	KK
Offentlig ettersyn fra 24.09.2020 til 05.11.2020	24.09.2020	155/20	KK
1. gangs behandling	16.09.2020	155/20	KK
Kunngjøring av oppstart av planarbeid	05.12.2018		
Dato:	25.08.2020	Utarbeidet av:	LD
Tegningsnummer			RP20

REGULERING PÅ GRUNNEN



Tegnforklaring

Reguleringsplan PBL 2008

§12-5. Nr. 1 - Bebyggelse og anlegg

BE Energianlegg (1510)

§12-5. Nr. 2 - Samferdselsanlegg og teknisk infrastruktur

- SV** Veg (2010)
- SF** Fortau (2012)
- SGS** Gang-/sykkelveg (2015)
- SVT** Annen veggrunn - tekniske anlegg (2018)
- SVG** Annen veggrunn - grøntareal (2019)
- STJ** Trasé for jernbane (2021)
- SH** Holdeplass/plattform (2025)

SKF Kombinerte formål for samferdselsanlegg og/eller teknisk infrastrukturtraseer (2800)

§12-5. Nr. 5 - Landbruks-, natur- og friluftsmål samt reindrift

L LNFR areal for nødvendige tiltak for landbruk og reindrift og gårdstilknyttet næringsvirksomhet basert på gårdens ressursgrunnlag (5100)

§12-5. Nr. 6 - Bruk og vern av sjø og vassdrag med tilhørende strandsone

VNV Naturområde i sjø og vassdrag (6610)

§12-6 - Hensynssoner

- A190** Andre sikringssoner (190)
- A370** Faresone - Ras- og skredfare (310)

- A370** Faresone - Høyspenningsanlegg luftledning (370)
- A410** Krav vedrørende infrastruktur (410)
- A560** Bevaring naturmiljø (560)

§12-7 - Bestemmelseområder

- #B** Bru (#B1) (#B2) (1)
- #K** Kulvert (#K1) (#K2) (1)
- #** Vilkår for bruk av arealer, bygninger og anlegg (#1-11) (2)
- #A** (#R) Midlertidige anleggsområder (#A) og riggområder (#R)

Linjesymbol

- Plangrense
- Formålgrense

- Bestemmelsegrense
- Bebyggelse som forutsettes fjernet (1215)
- Frisiktlinje (1222)
- Regulert støvskjerm (1227)
- Grense for sikringssone
- Grense for faresone
- Grense for infrastruktursoner
- Grense for angitt hensynssone

Punktsymboler

- Avkjørsel - både inn og utkjøring (1242)
- Stenging av avkjørsel (1241)
- Vegstenging/fysisk sperre (1231)

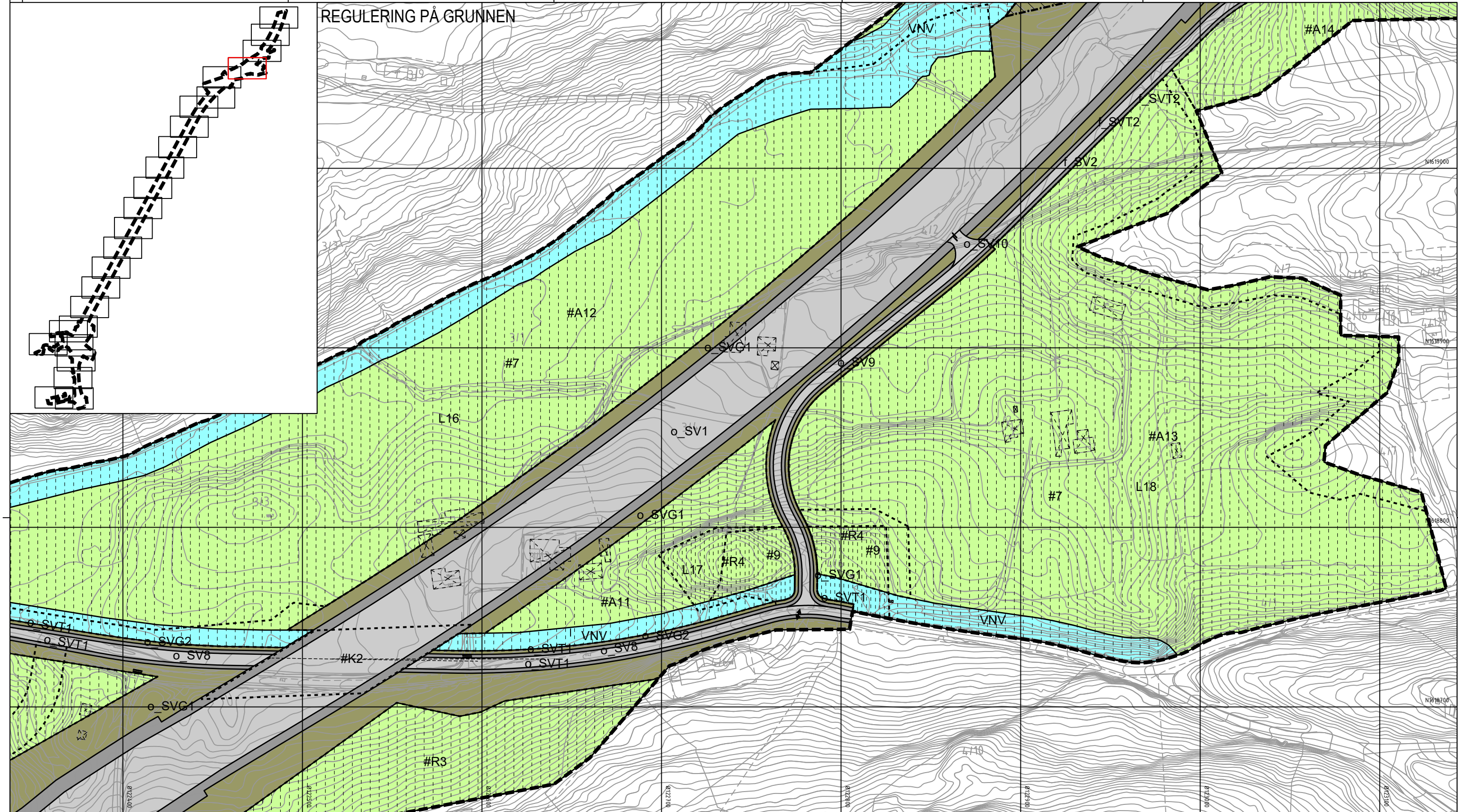
Dato for basiskart: 22.09.2018
 Ekvvidtast: 1 m
 Kartmålestokk: 1:1000 (A3)

0 25,0 50m

Revisjon	Dato	Saksnr.	Signatur
Revisjon 1	10.05.2021	8103	MS
Revisjon 2	13.03.2024	4424	MS
Detailregulering			
		PlanID:	SGS_3.053.B
		Kartreferanse:	Fare09 NTM10
		Haydegrunnlag:	NN2000
E6 Kvithamar-Åsen, parsell Stjørdal kommune			
Kartblad 21 av 25			
Saksbehandling iht. plan- og bygningsloven			
Kommunestyret sitt vedtak	25.03.2021	35/21	KK
4. gangs behandling	17.03.2021	52/21	KK
3. gangs behandling	10.02.2021	39/21	KK
Kommunestyret sitt vedtak	28.01.2021	14/21	KK
2. gangs behandling	20.01.2021	18/21	KK
Offentlig ettersyn fra 24.09.2020 til 05.11.2020	24.09.2020	155/20	KK
1. gangs behandling	16.09.2020	155/20	KK
Kunngjøring av oppstart av planarbeid	05.12.2018		
Dato:	25.08.2020	Utarbeidet av:	LD
Tegningsnummer			RP21



REGULERING PÅ GRUNNEN



Tegnforklaring

Reguleringsplan PBL 2008

§12-5. Nr. 1 - Bebyggelse og anlegg

BE Energianlegg (1510)

§12-5. Nr. 2 - Samferdselsanlegg og teknisk infrastruktur

- SV** Veg (2010)
- SF** Fortau (2012)
- SGS** Gang-/sykkelveg (2015)
- SVT** Annen veggrunn - tekniske anlegg (2018)
- SVG** Annen veggrunn - grøntareal (2019)
- STJ** Trasé for jernbane (2021)
- SH** Holdeplass/plattform (2025)

SKF Kombinerte formål for samferdselsanlegg og/eller teknisk infrastrukturtraseer (2800)

§12-5. Nr. 5 - Landbruks-, natur- og friluftsmål samt reindrift

L LNFR areal for nødvendige tiltak for landbruk og reindrift og gårdstilknyttet næringsvirksomhet basert på gårdens ressursgrunnlag (5100)

§12-5. Nr. 6 - Bruk og vern av sjø og vassdrag med tilhørende strandsone

VNV Naturområde i sjø og vassdrag (6610)

§12-6 - Hensynssoner

- A190** Andre sikringssoner (190)
- A370** Faresone - Ras- og skredfare (310)

- A370** Faresone - Høyspenningsanlegg luftledning (370)
- A410** Krav vedrørende infrastruktur (410)
- A560** Bevaring naturmiljø (560)

§12-7 - Bestemmelseområder

- B** Bru (#B1) (#B2) (1)
- K** Kulvert (#K1) (#K2) (1)
- #** Vilkår for bruk av arealer, bygninger og anlegg (#1-11) (2)
- #A** (#R) Midlertidige anleggsområder (#A) og riggområder (#R)

Linjesymbol

- Plangrense
- Formålgrense

- Bestemmelsegrense
- Bebyggelse som forutsettes fjernet (1215)
- Frisiktlinj (1222)
- Regulert støvskjerm (1227)
- Grense for sikringszone
- Grense for faresone
- Grense for infrastruktursone
- Grense for angitt hensynssone

Punktsymboler

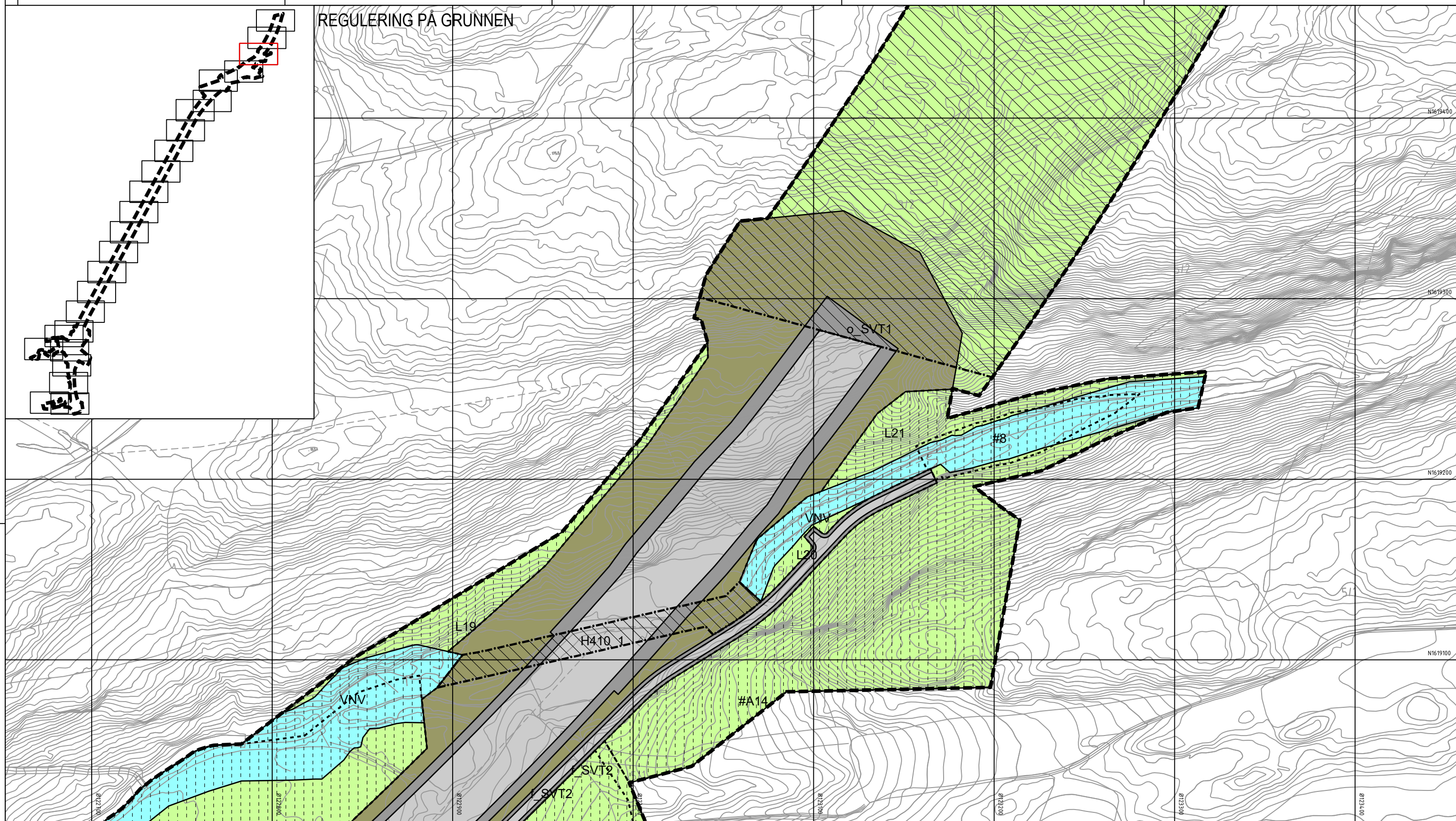
- Avkjørsel - både inn og utkjøring (1242)
- Stenging av avkjørsel (1241)
- Vegstenging/fysisk sperre (1231)

Dato for basiskart: 22.09.2018
 Ekvvidtast: 1 m
 Kartmålestokk: 1:1000 (A3)

0 25,0 50m

Revisjon	Dato	Saksnr.	Signatur
Revisjon 1	10.05.2021	81/21	MS
Revisjon 2	13.03.2021	44/21	MS
Detailregulering			
E6 Kvithamar-Åsen, parsell Stjørdal kommune			
Kartreferanse: E6B		Saks 3.053.B	
Høydegrunnlag: NN2000		FareE6B NTM10	
Dato	Saksnr.	Signatur	
Saksbehandling iht. plan- og bygningsloven			
Kommunestyret sitt vedtak	25.03.2021	35/21	KK
4. gangs behandling	17.03.2021	52/21	KK
3. gangs behandling	10.02.2021	39/21	KK
Kommunestyret sitt vedtak	28.01.2021	14/21	KK
2. gangs behandling	20.01.2021	18/21	KK
Offentlig ettersyn fra 24.09.2020 til 05.11.2020	24.09.2020	155/20	KK
1. gangs behandling	16.09.2020	155/20	KK
Kunngjøring av oppstart av planarbeid			
	05.12.2018		
Dato:	25.08.2020	Utarbeidet av:	LD
		Tegningsnummer:	RP22

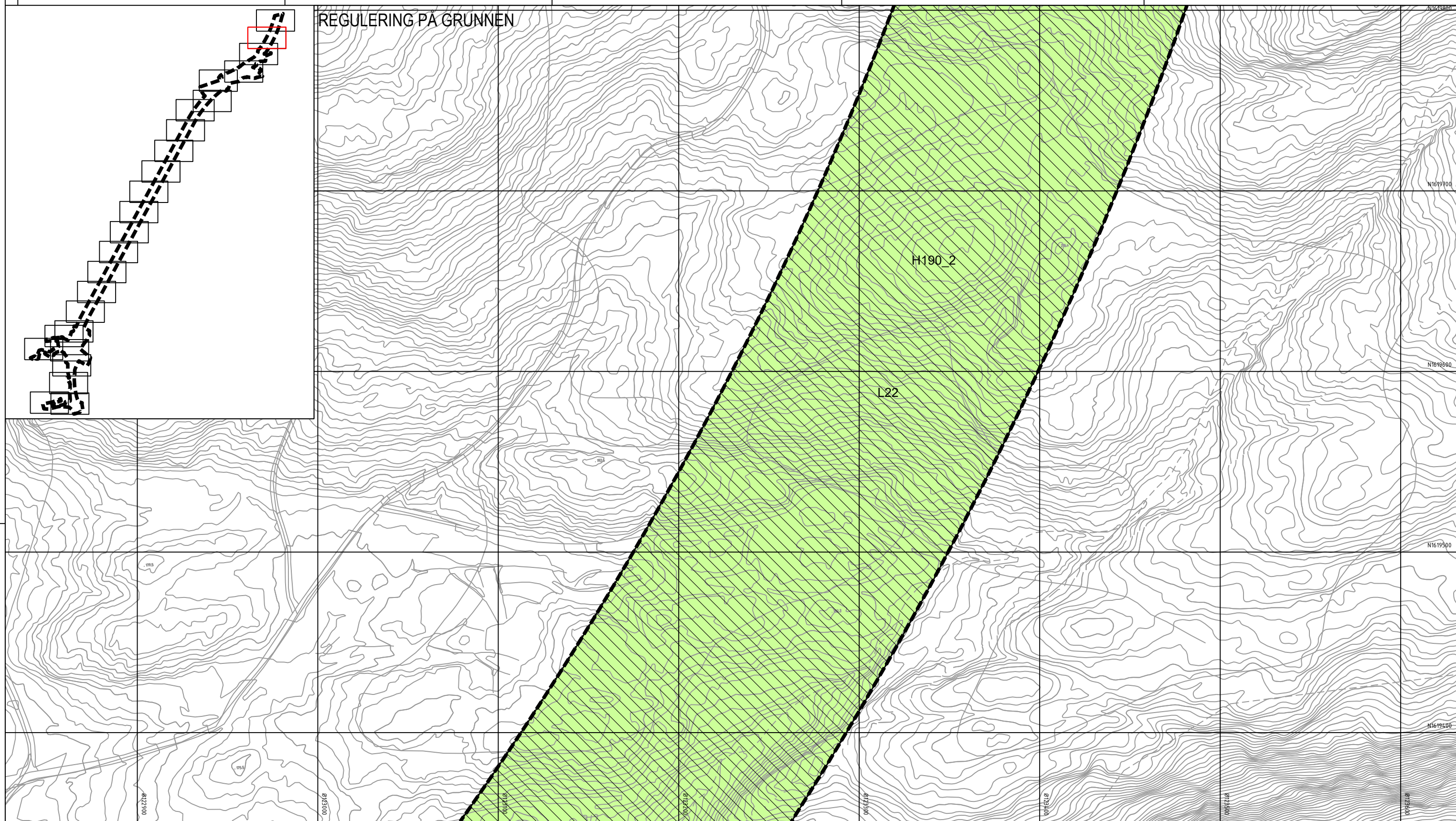
REGULERING PÅ GRUNNEN



Tegnforklaring	
Reguleringsplan PBL 2008	
§12-5. Nr. 1 - Bebyggelse og anlegg	
BE	Energianlegg (1510)
§12-5. Nr. 2 - Samferdselsanlegg og teknisk infrastruktur	
SV	Veg (2010)
SF	Fortau (2012)
SGS	Gang-/sykkelveg (2015)
SVT	Annen veggrunn - tekniske anlegg (2018)
SVG	Annen veggrunn - grøntareal (2019)
STJ	Trasé for jernbane (2021)
SH	Holdeplass/plattform (2025)
SKF	Kombinerte formål for samferdselsanlegg og/eller teknisk infrastrukturtraseer (2800)
§12-5. Nr. 5 - Landbruks-, natur- og friluftsmål samt reindrift	
L	LNFR areal for nødvendige tiltak for landbruk og reindrift og gårdstilknyttet næringsvirksomhet basert på gårdens ressursgrunnlag (5100)
VNV	Naturområde i sjø og vassdrag (6610)
§12-5. Nr. 6 - Bruk og vern av sjø og vassdrag med tilhørende strandsone	
A190	Andre sikringssoner (190)
A370	Faresone - Ras- og skredfare (310)
A370	Faresone - Høyspenningsanlegg luftledning (370)
A410	Krav vedrørende infrastruktur (410)
A560	Bevaring naturmiljø (560)
§12-7 - Bestemmelseområder	
#B	Bru (#B1) (#B2) (1)
#K	Kulvert (#K1) (#K2) (1)
# symbol"/> #	Vilkår for bruk av arealer, bygninger og anlegg (#1-11) (2)
#A symbol"/> #A	Midlertidige anleggsområder (#A) og riggområder (#R)
Linjesymbol	
	Plangrense
	Formålsgrense
	Bestemmelsegrense
	Bebyggelse som forutsettes fjernet (1215)
	Frisiktlinje (1222)
	Regulert støvskjerm (1227)
	Grense for sikringszone
	Grense for faresone
	Grense for infrastruktursoner
	Grense for angitt hensynssone
Punktsymboler	
	Avkjørsel - både inn og utkjøring (1242)
	Stenging av avkjørsel (1241)
	Vegstenging/fysisk sperre (1231)

Dato for basiskart: 22.09.2018		Ekvidistanse: 1 m	
Kartmålestokk: 1:1000 (A3)		0 25,0 50m	
Revisjon	Dato	Saksnr.	Signatur
Revideringsplan utarbeidning	10.05.2021	81/23	MS
Revideringsplan utarbeidning	13.03.2024	44/24	MS
Detailregulering		PlanID:	SGS_3-053-B
E6 Kvithamar-Åsen, parsell Stjørdal kommune		Kartreferanse:	Fare09 NTM10
Kartblad 23 av 25		Høydegrunnlag:	NN2000
Saksbehandling iht. plan- og bygningsloven	Dato	Saksnr.	Signatur
Kommunestyret sitt vedtak	25.03.2021	35/21	KK
4. gangs behandling	17.03.2021	52/21	KK
3. gangs behandling	10.02.2021	39/21	KK
Kommunestyret sitt vedtak	28.01.2021	14/21	KK
2. gangs behandling	20.01.2021	18/21	KK
Offentlig ettersyn fra 24.09.2020 til 05.11.2020	24.09.2020	155/20	KK
1. gangs behandling	16.09.2020	155/20	KK
Kunngjøring av oppstart av planarbeid	05.12.2018		
		Dato:	Utarbeidet av:
		25.08.2020	LD
		Tegningsnummer	RP23

REGULERING PÅ GRUNNEN



Tegnforklaring

Reguleringsplan PBL 2008

§12-5. Nr. 1 - Bebyggelse og anlegg

- BE Energianlegg (1510)

§12-5. Nr. 2 - Samferdselsanlegg og teknisk infrastruktur

- SV Veg (2010)
- SF Fortau (2012)
- SGS Gang-/sykkelveg (2015)
- SVT Annen veggrunn - tekniske anlegg (2018)
- SVG Annen veggrunn - grøntareal (2019)
- STJ Trasé for jernbane (2021)
- SH Holdeplass/plattform (2025)

§12-5. Nr. 5 - Landbruks-, natur- og friluftsmål samt reindrift

- SKF Kombinerte formål for samferdselsanlegg og/eller teknisk infrastrukturtraseer (2800)
- L LNFR areal for nødvendige tiltak for landbruk og reindrift og gårdstilknyttet næringsvirksomhet basert på gårdens ressursgrunnlag (5100)

§12-5. Nr. 6 - Bruk og vern av sjø og vassdrag med tilhørende strandsone

- VNV Naturområde i sjø og vassdrag (6610)

§12-6 - Hensynssoner

- H190 Andre sikringssoner (190)
- A370 Faresone - Ras- og skredfare (310)

§12-7 - Bestemmelseområder

- A370 Faresone - Høyspenningsanlegg luftledning (370)
- H410 Krav vedrørende infrastruktur (410)
- H560 Bevaring naturmiljø (560)
- Bru (#B1) (#B2) (1)
- Kulvert (#K1) (#K2) (1)
- Vilkår for bruk av arealer, bygninger og anlegg (#1-11) (2)
- Midlertidige anleggsområder (#A) og riggområder (#R)

Linjesymbol

- Plangrense
- Formålsgrense

Punktsymboler

- Avkjørsel - både inn og utkjøring (1242)
- Stenging av avkjørsel (1241)
- Vegstenging/fysisk sperre (1231)

Bestemmelsegrense

- Bestemmelsegrense
- Bebyggelse som forutsettes fjernet (1215)
- Frisiktlinje (1222)
- Regulert støyskjerm (1227)
- Grense for sikringssoner
- Grense for faresone
- Grense for infrastruktursoner
- Grense for angitt hensynssone

Dato for basiskart: 22.09.2018
 Ekvidistans: 1 m
 Kartmålestokk: 1:1000 (A3)

Revisjon

Revisjon	Dato	Saksnr.	Signatur
Reguleringsplan (utarbeidet)	10.05.2021	81/21	MS
Reguleringsplan (samordnet)	19.03.2021	44/21	MS
Detailregulering			
		5035 5.053-B	
		E6B	
		E6B89 NTM10	
		NN2000	

Kartgrunnlag: E6 Kvithamar-Åsen, parsell Stjørdal kommune

Kartreferanse: E6B89 NTM10

Haydegrunnlag: NN2000

Kartblad 24 av 25

Saksbehandling iht. plan- og bygningsloven

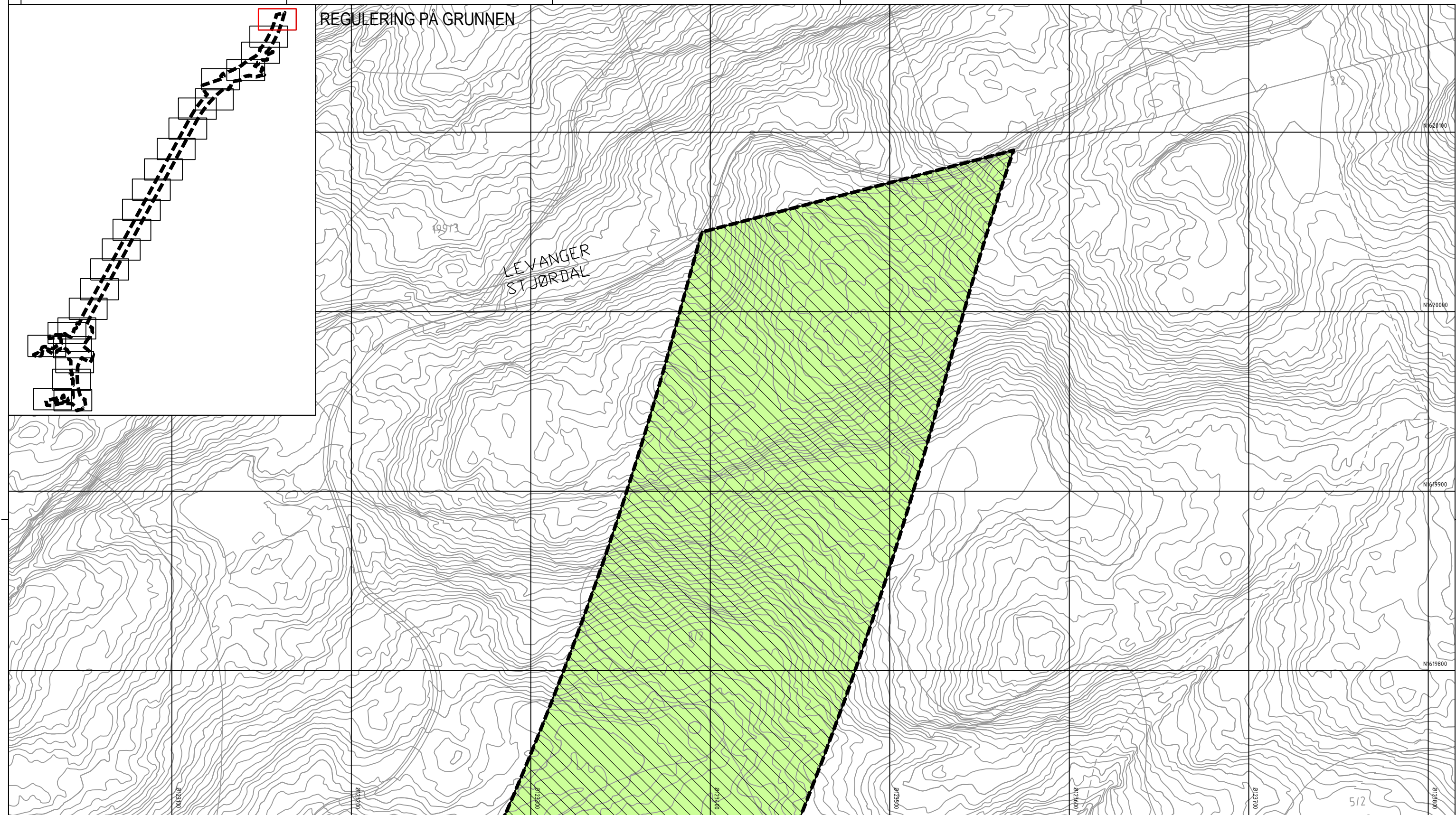
Dato	Saksnr.	Signatur
25.03.2021	35/21	RK
17.03.2021	52/21	RK
10.02.2021	39/21	RK
28.01.2021	14/21	RK
20.01.2021	18/21	RK
24.09.2020	155/20	RK
16.09.2020	155/20	RK

Kunngjøring av oppstart av planarbeid: 05.12.2018

Dato: 25.08.2020

Utarbeidet av: LD

Tegningsnummer: RP24



Tegnforklaring

Reguleringsplan PBL 2008

§12-5. Nr. 1 - Bebyggelse og anlegg

BE Energianlegg (1510)

§12-5. Nr. 2 - Samferdselsanlegg og teknisk infrastruktur

- SV** Veg (2010)
- SF** Fortau (2012)
- SGS** Gang-/sykkelveg (2015)
- SVT** Annen veggrunn - tekniske anlegg (2018)
- SVG** Annen veggrunn - grøntareal (2019)
- STJ** Trasé for jernbane (2021)
- SH** Holdeplass/plattform (2025)

SKF Kombinerte formål for samferdselsanlegg og/eller teknisk infrastrukturtraseer (2800)

§12-5. Nr. 5 - Landbruks-, natur- og friluftsmål samt reindrift

L LNFR areal for nødvendige tiltak for landbruk og reindrift og gårdstilknyttet næringsvirksomhet basert på gårdens ressursgrunnlag (5100)

§12-5. Nr. 6 - Bruk og vern av sjø og vassdrag med tilhørende strandsone

VNV Naturområde i sjø og vassdrag (6610)

§12-6 - Hensynssoner

- A190** Andre sikringssoner (190)
- A370** Faresone - Ras- og skredfare (310)

- A370** Faresone - Høyspenningsanlegg luftledning (370)
- A410** Krav vedrørende infrastruktur (410)
- A560** Bevaring naturmiljø (560)

§12-7 - Bestemmelseområder

- #B** Bru (#B1) (#B2) (1)
- #K** Kulvert (#K1) (#K2) (1)
- #** Vilkår for bruk av arealer, bygninger og anlegg (#1-11) (2)
- #A** (#R) Midlertidige anleggsområder (#A) og riggområder (#R)

Linjesymbol


- Plangrense
- Formålsgrense

- Bestemmelsegrense
- Bebyggelse som forutsettes fjernet (1215)
- Frisiktlinje (1222)
- Regulert støvskjerm (1227)
- Grense for sikringssoner
- Grense for faresone
- Grense for infrastruktursone
- Grense for angitt hensynssone

Punktsymboler

- Avkjørsel - både inn og utkjøring (1242)
- Stenging av avkjørsel (1241)
- Vegstenging/fysisk sperre (1231)

Dato for basiskart: 22.09.2018
 Ekvvidtast: 1 m
 Kartmålestokk: 1:1000 (A3)



Revisjon	Dato	Saksnr.	Signatur
Reguleringsplan utarbeidet	10.05.2021	81/21	MS
Revisjonsplan utarbeidet	19.03.2021	44/21	MS
Detailregulering			
Kartgrunnlag: E6			PlanID: 5035_5.053-B
Kartreferanse: E6/89 NTM10			Kartreferanse: E6/89 NTM10
Høydegrunnlag: NN2000			Høydegrunnlag: NN2000
Kartblad 25 av 25			
Saksbehandling iht. plan- og bygningsloven	Dato	Saksnr.	Signatur
Kommunestyret sitt vedtak	25.03.2021	35/21	KK
4. gangs behandling	17.03.2021	52/21	KK
3. gangs behandling	10.02.2021	39/21	KK
Kommunestyret sitt vedtak	28.01.2021	14/21	KK
2. gangs behandling	20.01.2021	18/21	KK
Offentlig ettersyn fra 24.09.2020 til 05.11.2020	24.09.2020	155/20	KK
1. gangs behandling	16.09.2020	155/20	KK
Kunngjøring av oppstart av planarbeid	05.12.2018		
Dato:	25.08.2020	Utarbeidet av:	LD
Tegningsnummer			RP25

